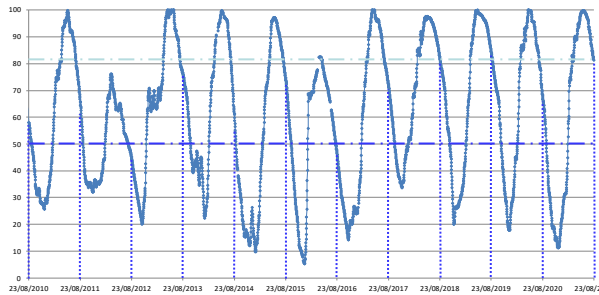


Percentual do volume útil



TERESINA - CHESF - 34690000 Resp/operação: ANA/CPRM R. Parnaíba		
Data	Nível (cm)	Vazão (m <sup>3</sup> /s)
19/08/2021	175.00	234.68
20/08/2021	174.00	232.41
21/08/2021	176.00	236.97
22/08/2021	176.00	236.97
23/08/2021	176.00	236.97

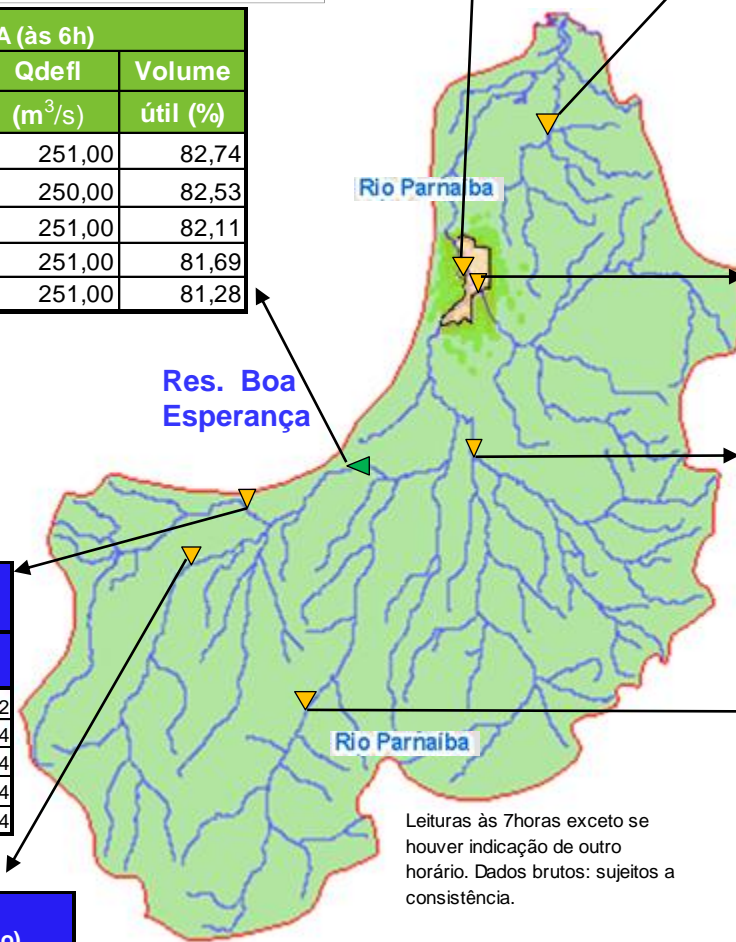
Tinguis - 34980000 R. Piauí		
Data	Nível (cm)	Vazão (m <sup>3</sup> /s)
19/08/2021	172.00	0.59
20/08/2021	171.00	0.25
21/08/2021	170.00	0.00
22/08/2021	169.00	0.00
23/08/2021	168.00	0.00

BOA ESPERANÇA (às 6h)			
DATA	Qafiu	Qdefl	Volume útil (%)
	(m <sup>3</sup> /s)	(m <sup>3</sup> /s)	
18/08/2021	169,98	251,00	82,74
19/08/2021	203,70	250,00	82,53
20/08/2021	158,41	251,00	82,11
21/08/2021	158,41	251,00	81,69
* 22/08/2021	158,41	251,00	81,28

RESTRICÇÕES	
* Vazão defluente máxima de 1.600 m <sup>3</sup> /s em Boa Esperança.	
* Vazão máxima de 2.400 m <sup>3</sup> /s em Floriano.	
* Vazão máxima de 3.000 m <sup>3</sup> /s em Teresina.	
* Vazão defluente mínima de 240m <sup>3</sup> /s em Boa Esperança.	

São Félix das Balsas Rio das Balsas		
Data	Nível (cm)	Vazão (m <sup>3</sup> /s)
19/08/2021	108.00	82.72
20/08/2021	107.00	81.74
21/08/2021	107.00	81.74
22/08/2021	107.00	81.74
23/08/2021	107.00	81.74

34059900 - UHE BOA ESPERANÇA(Cast. Branco) Montante I - R. Parnaíba		
Data	Nível (cm)	Vazão (m <sup>3</sup> /s)
19/08/2021	260.00	148.21
20/08/2021	260.00	148.21
21/08/2021	260.00	148.21
22/08/2021	260.00	148.21
23/08/2021	259.00	146.99



Faz. Cantinho II Rio Poti		
Data	Nível (cm)	Vazão (m <sup>3</sup> /s)
19/08/2021	100.00	1.45
20/08/2021	98.00	1.27
21/08/2021	99.00	1.36
22/08/2021	100.00	1.45
23/08/2021	100.00	1.45

Francisco Ayres - 34600000 R. Canindé		
Data	Nível (cm)	Vazão (m <sup>3</sup> /s)
20/08/2021	15.00	0.00
21/08/2021	15.00	0.00
22/08/2021	13.00	0.00
23/08/2021	s/inf.	s/inf.

\*leituras às 7h15min.

Cristino Castroll 34251000 Rio Gurguéia		
Data	Nível (cm)	Vazão (m <sup>3</sup> /s)
20/08/2021	135.00	2.51
21/08/2021	134.00	2.47
22/08/2021	134.00	2.47
23/08/2021	133.00	2.43






Leituras às 7horas exceto se houver indicação de outro horário. Dados brutos: sujeitos a consistência.

Fontes dos dados:



AGÊNCIA NACIONAL DE ÁGUAS  
E SANEAMENTO BÁSICO

### Legenda

-  UHE Boa Esperança
-  Município de Teresina
-  Estações Fluviométricas
-  Hidrografia
-  Bacia do Parnaíba

Abaixo da cota com permanência de 95%