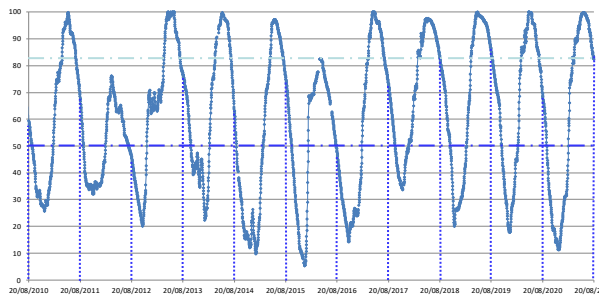


Percentual do volume útil



TERESINA - CHESF - 34690000 Resp/operação: ANA/CPRM R. Parnaíba		
Data	Nível (cm)	Vazão (m ³ /s)
16/08/2021	176.00	236.97
17/08/2021	176.00	236.97
18/08/2021	176.00	236.97
19/08/2021	175.00	234.68
20/08/2021	174.00	232.41

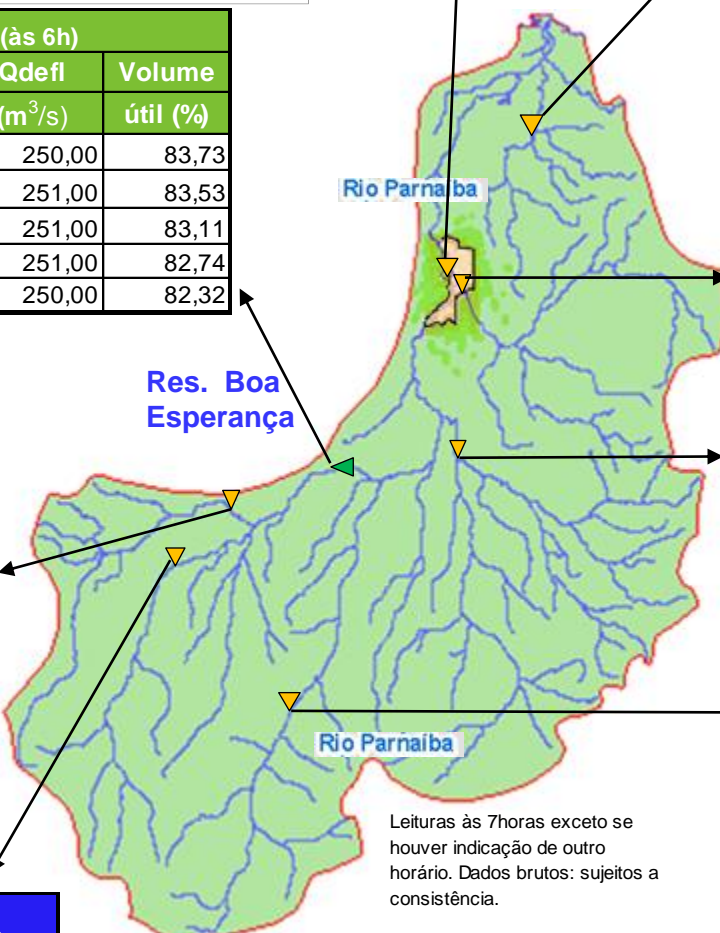
Tinguis - 34980000 R. Piauí		
Data	Nível (cm)	Vazão (m ³ /s)
16/08/2021	174.00	1.35
17/08/2021	172.00	0.59
18/08/2021	172.00	0.59
19/08/2021	172.00	0.59
20/08/2021	171.00	0.25

BOA ESPERANÇA (às 6h)			
DATA	Qafiu	Qdefl	Volume útil (%)
	(m ³ /s)	(m ³ /s)	
15/08/2021	157,41	250,00	83,73
16/08/2021	204,70	251,00	83,53
17/08/2021	158,41	251,00	83,11
18/08/2021	169,98	251,00	82,74
* 19/08/2021	157,41	250,00	82,32

RESTRICÇÕES	
* Vazão defluente máxima de 1.600 m ³ /s em Boa Esperança.	
* Vazão máxima de 2.400 m ³ /s em Floriano.	
* Vazão máxima de 3.000 m ³ /s em Teresina.	
* Vazão defluente mínima de 240m ³ /s em Boa Esperança.	

São Félix das Balsas Rio das Balsas		
Data	Nível (cm)	Vazão (m ³ /s)
16/08/2021	109.00	83.70
17/08/2021	108.00	82.72
18/08/2021	108.00	82.72
19/08/2021	108.00	82.72
20/08/2021	107.00	81.74

34059900 - UHE BOA ESPERANÇA(Cast. Branco) Montante I - R. Parnaíba		
Data	Nível (cm)	Vazão (m ³ /s)
16/08/2021	260.00	148.21
17/08/2021	260.00	148.21
18/08/2021	260.00	148.21
19/08/2021	260.00	148.21
20/08/2021	260.00	148.21



Faz. Cantinho II Rio Poti		
Data	Nível (cm)	Vazão (m ³ /s)
16/08/2021	103.00	1.74
17/08/2021	103.00	1.74
18/08/2021	103.00	1.74
19/08/2021	100.00	1.45
20/08/2021	98.00	1.27

Francisco Ayres - 34600000 R. Canindé		
Data	Nível (cm)	Vazão (m ³ /s)
17/08/2021	16.00	0.00
18/08/2021	15.00	0.00
19/08/2021	14.00	0.00
20/08/2021	15.00	0.00

*leituras às 7h15min.

Cristino Castroll 34251000 Rio Gurguéia		
Data	Nível (cm)	Vazão (m ³ /s)
17/08/2021	137.00	2.59
18/08/2021	137.00	2.59
19/08/2021	136.00	2.55
20/08/2021	135.00	2.51






Leituras às 7horas exceto se houver indicação de outro horário. Dados brutos: sujeitos a consistência.

Fontes dos dados:



AGÊNCIA NACIONAL DE ÁGUAS
E SANEAMENTO BÁSICO

Legenda

-  UHE Boa Esperança
-  Município de Teresina
-  Estações Fluviométricas
-  Hidrografia
-  Bacia do Parnaíba

Abaixo da cota com permanência de 95%