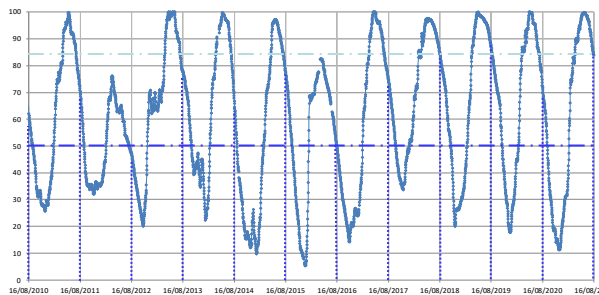


Percentual do volume útil



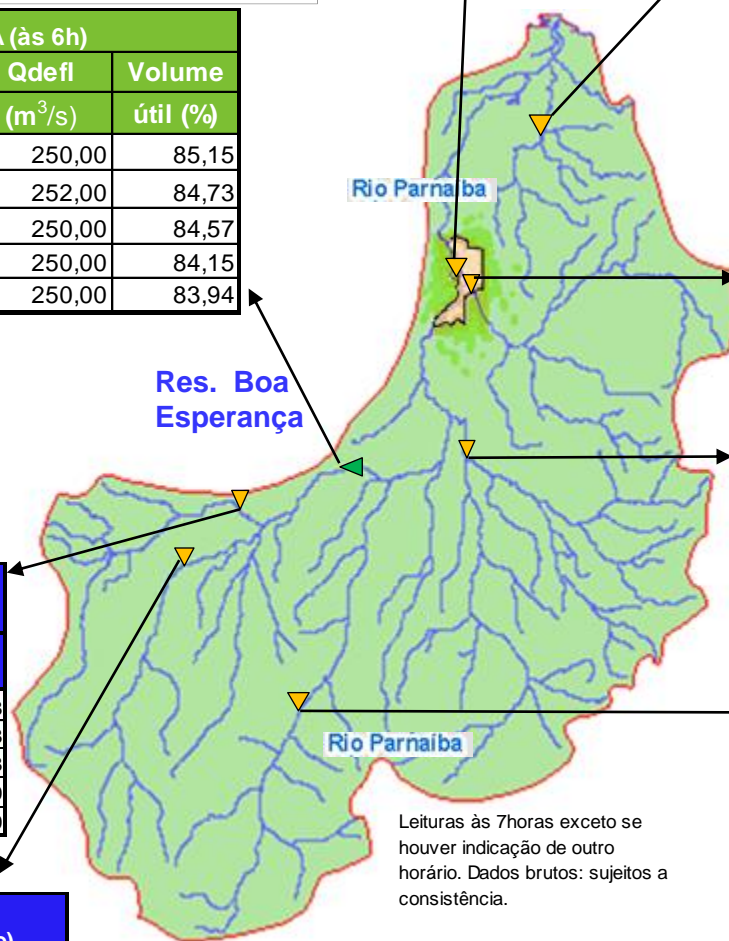
TERESINA - CHESF - 34690000 Resp/operação: ANA/CPRM R. Parnaíba		
Data	Nível (cm)	Vazão (m ³ /s)
12/08/2021	177.00	239.26
13/08/2021	186.00	260.50
14/08/2021	184.00	255.70
15/08/2021	178.00	241.58
16/08/2021	176.00	236.97

Tinguis - 34980000 R. Piauí		
Data	Nível (cm)	Vazão (m ³ /s)
12/08/2021	178.00	3.09
13/08/2021	177.00	2.64
14/08/2021	176.00	2.19
15/08/2021	175.00	1.76
16/08/2021	174.00	1.35

BOA ESPERANÇA (às 6h)			
DATA	Qafiu	Qdefl	Volume útil (%)
	(m ³ /s)	(m ³ /s)	
11/08/2021	157,41	250,00	85,15
12/08/2021	159,41	252,00	84,73
13/08/2021	215,28	250,00	84,57
14/08/2021	157,41	250,00	84,15
* 15/08/2021	203,70	250,00	83,94

RESTRICÇÕES	
* Vazão defluente máxima de 1.600 m ³ /s em Boa Esperança.	
* Vazão máxima de 2.400 m ³ /s em Floriano.	
* Vazão máxima de 3.000 m ³ /s em Teresina.	
* Vazão defluente mínima de 240m ³ /s em Boa Esperança.	

São Félix das Balsas Rio das Balsas		
Data	Nível (cm)	Vazão (m ³ /s)
12/08/2021	110.00	84.68
13/08/2021	110.00	84.68
14/08/2021	110.00	84.68
15/08/2021	109.00	83.70
16/08/2021	109.00	83.70



Faz. Cantinho II Rio Poti		
Data	Nível (cm)	Vazão (m ³ /s)
12/08/2021	104.00	1.85
13/08/2021	104.00	1.85
14/08/2021	103.00	1.74
15/08/2021	103.00	1.74
16/08/2021	103.00	1.74

Francisco Ayres - 34600000 R. Canindé		
Data	Nível (cm)	Vazão (m ³ /s)
13/08/2021	17.00	0.00
14/08/2021	17.00	0.00
15/08/2021	16.00	0.00
16/08/2021	16.00	0.00

*leituras às 7h15min.

Cristino Castroll 34251000 Rio Gurguéia		
Data	Nível (cm)	Vazão (m ³ /s)
13/08/2021	142.00	2.80
14/08/2021	141.00	2.76
15/08/2021	139.00	2.68
16/08/2021	139.00	2.68

Leituras às 7horas exceto se houver indicação de outro horário. Dados brutos: sujeitos a consistência.






34059900 - UHE BOA ESPERANÇA(Cast. Branco) Montante I - R. Parnaíba		
Data	Nível (cm)	Vazão (m ³ /s)
12/08/2021	261.00	149.43
13/08/2021	261.00	149.43
14/08/2021	261.00	149.43
15/08/2021	261.00	149.43
16/08/2021	260.00	148.21

Fontes dos dados:



AGÊNCIA NACIONAL DE ÁGUAS
E SANEAMENTO BÁSICO

Legenda

-  UHE Boa Esperança
-  Município de Teresina
-  Estações Fluviométricas
-  Hidrografia
-  Bacia do Parnaíba

Abaixo da cota com permanência de 95%