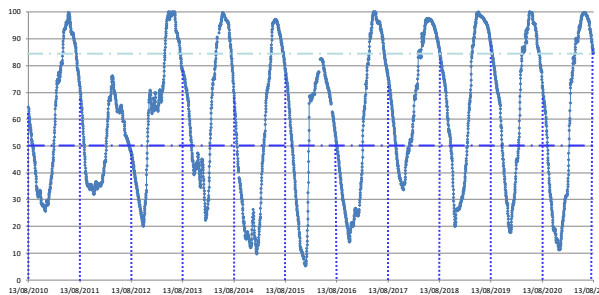


Percentual do volume útil



TERESINA - CHESF - 34690000 Resp/operação: ANA/CPRM R. Parnaíba		
Data	Nível (cm)	Vazão (m <sup>3</sup> /s)
09/08/2021	177.00	239.26
10/08/2021	176.00	236.97
11/08/2021	177.00	239.26
12/08/2021	177.00	239.26
13/08/2021	186.00	260.50

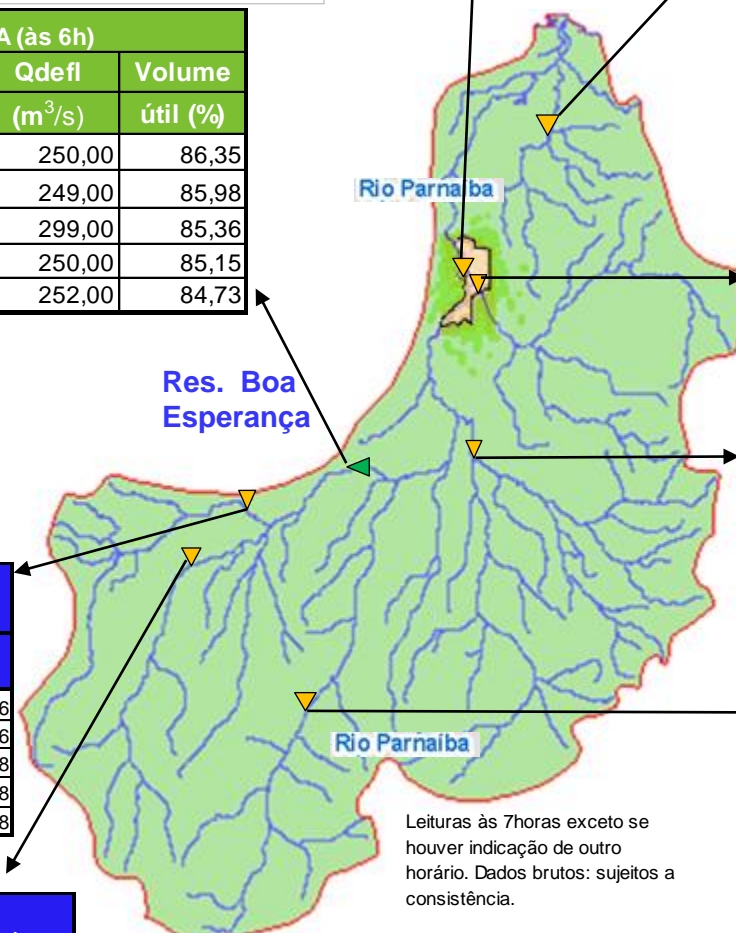
Tinguis - 34980000 R. Piauí		
Data	Nível (cm)	Vazão (m <sup>3</sup> /s)
09/08/2021	181.00	4.54
10/08/2021	180.00	4.05
11/08/2021	179.00	3.56
12/08/2021	178.00	3.09
13/08/2021	177.00	2.64

BOA ESPERANÇA (às 6h)			
DATA	Qafllu	Qdefl	Volume útil (%)
	(m <sup>3</sup> /s)	(m <sup>3</sup> /s)	
08/08/2021	203,70	250,00	86,35
09/08/2021	167,98	249,00	85,98
10/08/2021	160,11	299,00	85,36
11/08/2021	203,70	250,00	85,15
* 12/08/2021	159,41	252,00	84,73

RESTRICÇÕES	
* Vazão defluente máxima de 1.600 m <sup>3</sup> /s em Boa Esperança.	
* Vazão máxima de 2.400 m <sup>3</sup> /s em Floriano.	
* Vazão máxima de 3.000 m <sup>3</sup> /s em Teresina.	
* Vazão defluente mínima de 240m <sup>3</sup> /s em Boa Esperança.	

São Félix das Balsas Rio das Balsas		
Data	Nível (cm)	Vazão (m <sup>3</sup> /s)
09/08/2021	111.00	85.66
10/08/2021	111.00	85.66
11/08/2021	110.00	84.68
12/08/2021	110.00	84.68
13/08/2021	110.00	84.68

34059900 - UHE BOA ESPERANÇA(Cast. Branco) Montante I - R. Parnaíba		
Data	Nível (cm)	Vazão (m <sup>3</sup> /s)
09/08/2021	261.00	149.43
10/08/2021	261.00	149.43
11/08/2021	261.00	149.43
12/08/2021	261.00	149.43
13/08/2021	261.00	149.43



Faz. Cantinho II Rio Poti		
Data	Nível (cm)	Vazão (m <sup>3</sup> /s)
09/08/2021	105.00	1.96
10/08/2021	105.00	1.96
11/08/2021	104.00	1.85
12/08/2021	104.00	1.85
13/08/2021	104.00	1.85

Francisco Ayres - 34600000 R. Canindé		
Data	Nível (cm)	Vazão (m <sup>3</sup> /s)
10/08/2021	17.00	0.00
11/08/2021	18.00	0.00
12/08/2021	17.00	0.00
13/08/2021	17.00	0.00

\*leituras às 7h15min.

Cristino Castroll 34251000 Rio Gurguéia		
Data	Nível (cm)	Vazão (m <sup>3</sup> /s)
10/08/2021	146.00	2.97
11/08/2021	144.00	2.88
12/08/2021	143.00	2.84
13/08/2021	142.00	2.80






Leituras às 7horas exceto se houver indicação de outro horário. Dados brutos: sujeitos a consistência.

Fontes dos dados:



AGÊNCIA NACIONAL DE ÁGUAS  
E SANEAMENTO BÁSICO

### Legenda

-  UHE Boa Esperança
-  Município de Teresina
-  Estações Fluviométricas
-  Hidrografia
-  Bacia do Parnaíba

Abaixo da cota com permanência de 95%