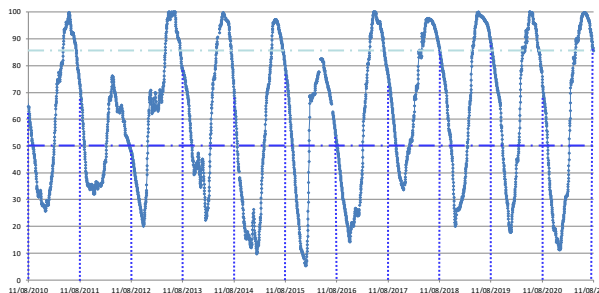


Percentual do volume útil



TERESINA - CHESF - 34690000 Resp/operação: ANA/CPRM R. Parnaíba		
Data	Nível (cm)	Vazão (m ³ /s)
07/08/2021	188.00	265.36
08/08/2021	176.00	236.97
09/08/2021	177.00	239.26
10/08/2021	176.00	236.97
11/08/2021	177.00	239.26

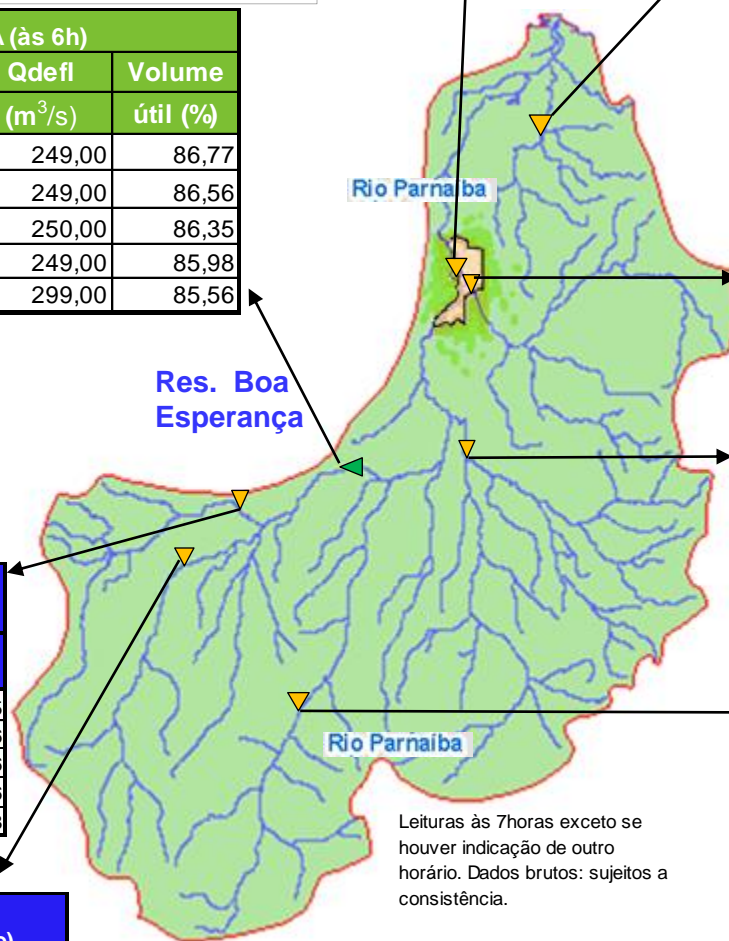
Tinguis - 34980000 R. Piauí		
Data	Nível (cm)	Vazão (m ³ /s)
07/08/2021	183.00	5.54
08/08/2021	182.00	5.04
09/08/2021	181.00	4.54
10/08/2021	180.00	4.05
11/08/2021	179.00	3.56

BOA ESPERANÇA (às 6h)			
DATA	Qafllu	Qdefl	Volume útil (%)
	(m ³ /s)	(m ³ /s)	
06/08/2021	156,41	249,00	86,77
07/08/2021	202,70	249,00	86,56
08/08/2021	203,70	250,00	86,35
09/08/2021	167,98	249,00	85,98
* 10/08/2021	206,41	299,00	85,56

RESTRICÇÕES	
* Vazão defluente máxima de 1.600 m ³ /s em Boa Esperança.	
* Vazão máxima de 2.400 m ³ /s em Floriano.	
* Vazão máxima de 3.000 m ³ /s em Teresina.	
* Vazão defluente mínima de 240m ³ /s em Boa Esperança.	

São Félix das Balsas Rio das Balsas		
Data	Nível (cm)	Vazão (m ³ /s)
07/08/2021	112.00	86.65
08/08/2021	111.00	85.66
09/08/2021	111.00	85.66
10/08/2021	111.00	85.66
11/08/2021	110.00	84.68

34059900 - UHE BOA ESPERANÇA(Cast. Branco) Montante I - R. Parnaíba		
Data	Nível (cm)	Vazão (m ³ /s)
07/08/2021	262.00	150.67
08/08/2021	261.00	149.43
09/08/2021	261.00	149.43
10/08/2021	261.00	149.43
11/08/2021	261.00	149.43



Faz. Cantinho II Rio Poti		
Data	Nível (cm)	Vazão (m ³ /s)
07/08/2021	105.00	1.96
08/08/2021	105.00	1.96
09/08/2021	105.00	1.96
10/08/2021	105.00	1.96
11/08/2021	104.00	1.85

Francisco Ayres - 34600000 R. Canindé		
Data	Nível (cm)	Vazão (m ³ /s)
08/08/2021	17.00	0.00
09/08/2021	18.00	0.00
10/08/2021	17.00	0.00
11/08/2021	18.00	0.00

*leituras às 7h15min.

Cristino Castroll 34251000 Rio Gurguéia		
Data	Nível (cm)	Vazão (m ³ /s)
08/08/2021	147.00	3.01
09/08/2021	146.00	2.97
10/08/2021	146.00	2.97
11/08/2021	144.00	2.88






Leituras às 7horas exceto se houver indicação de outro horário. Dados brutos: sujeitos a consistência.

Fontes dos dados:



AGÊNCIA NACIONAL DE ÁGUAS
E SANEAMENTO BÁSICO

Legenda

-  UHE Boa Esperança
-  Município de Teresina
-  Estações Fluviométricas
-  Hidrografia
-  Bacia do Parnaíba

Abaixo da cota com permanência de 95%