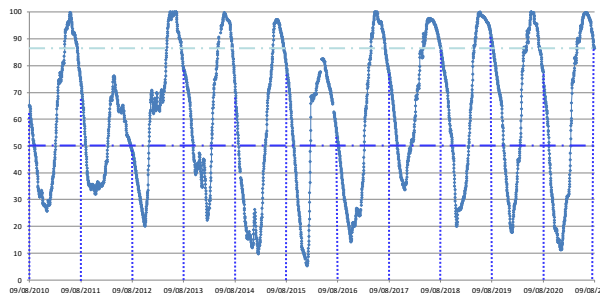


Percentual do volume útil



TERESINA - CHESF - 34690000 Resp/operação: ANA/CPRM R. Parnaíba		
Data	Nível (cm)	Vazão (m <sup>3</sup> /s)
05/08/2021	179.00	243.90
06/08/2021	213.00	330.11
07/08/2021	188.00	265.36
08/08/2021	176.00	236.97
09/08/2021	177.00	239.26

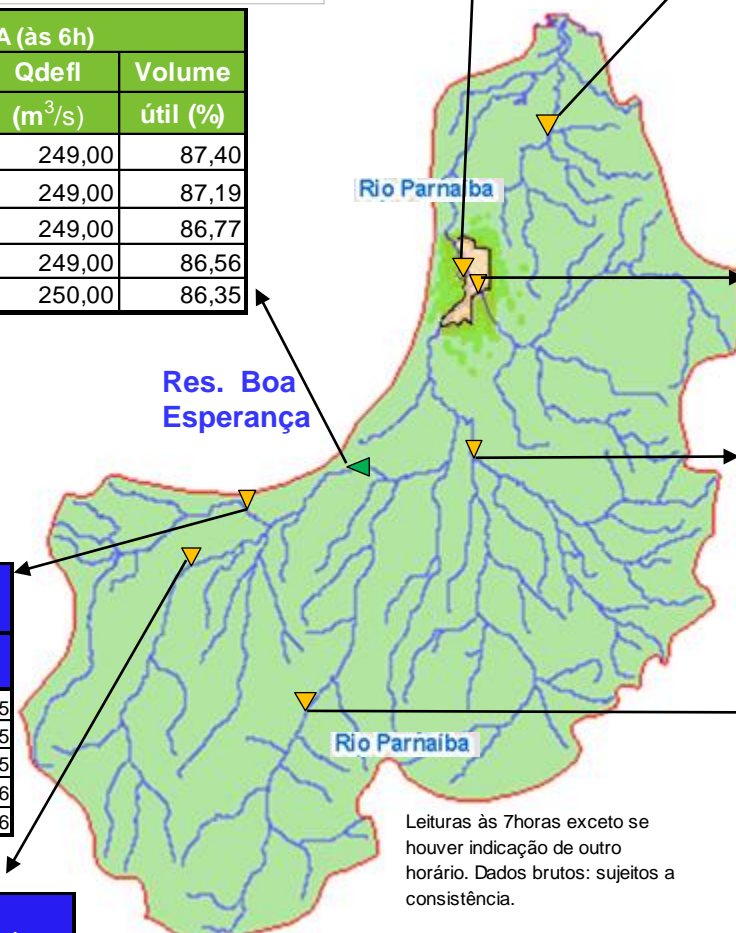
Tinguis - 34980000 R. Piauí		
Data	Nível (cm)	Vazão (m <sup>3</sup> /s)
05/08/2021	185.00	6.58
06/08/2021	184.00	6.06
07/08/2021	183.00	5.54
08/08/2021	182.00	5.04
09/08/2021	181.00	4.54

BOA ESPERANÇA (às 6h)			
DATA	Qafiu	Qdefl	Volume útil (%)
	(m <sup>3</sup> /s)	(m <sup>3</sup> /s)	
04/08/2021	167,98	249,00	87,40
05/08/2021	202,70	249,00	87,19
06/08/2021	156,41	249,00	86,77
07/08/2021	202,70	249,00	86,56
* 08/08/2021	203,70	250,00	86,35

RESTRICÇÕES	
* Vazão defluente máxima de 1.600 m <sup>3</sup> /s em Boa Esperança.	
* Vazão máxima de 2.400 m <sup>3</sup> /s em Floriano.	
* Vazão máxima de 3.000 m <sup>3</sup> /s em Teresina.	
* Vazão defluente mínima de 240m <sup>3</sup> /s em Boa Esperança.	

São Félix das Balsas Rio das Balsas		
Data	Nível (cm)	Vazão (m <sup>3</sup> /s)
05/08/2021	112.00	86.65
06/08/2021	112.00	86.65
07/08/2021	112.00	86.65
08/08/2021	111.00	85.66
09/08/2021	111.00	85.66

34059900 - UHE BOA ESPERANÇA(Cast. Branco) Montante I - R. Parnaíba		
Data	Nível (cm)	Vazão (m <sup>3</sup> /s)
05/08/2021	262.00	150.67
06/08/2021	262.00	150.67
07/08/2021	262.00	150.67
08/08/2021	261.00	149.43
09/08/2021	261.00	149.43



Faz. Cantinho II Rio Poti		
Data	Nível (cm)	Vazão (m <sup>3</sup> /s)
05/08/2021	105.00	1.96
06/08/2021	105.00	1.96
07/08/2021	105.00	1.96
08/08/2021	105.00	1.96
09/08/2021	105.00	1.96

Francisco Ayres - 34600000 R. Canindé		
Data	Nível (cm)	Vazão (m <sup>3</sup> /s)
06/08/2021	19.00	0.00
07/08/2021	18.00	0.00
08/08/2021	17.00	0.00
09/08/2021	18.00	0.00

\*leituras às 7h15min.

Cristino Castroll 34251000 Rio Gurguéia		
Data	Nível (cm)	Vazão (m <sup>3</sup> /s)
06/08/2021	150.00	3.14
07/08/2021	148.00	3.05
08/08/2021	147.00	3.01
09/08/2021	146.00	2.97






Leituras às 7horas exceto se houver indicação de outro horário. Dados brutos: sujeitos a consistência.

### Fontes dos dados:



AGÊNCIA NACIONAL DE ÁGUAS  
E SANEAMENTO BÁSICO

### Legenda

-  UHE Boa Esperança
-  Município de Teresina
-  Estações Fluviométricas
-  Hidrografia
-  Bacia do Parnaíba

Abaixo da cota com permanência de 95%