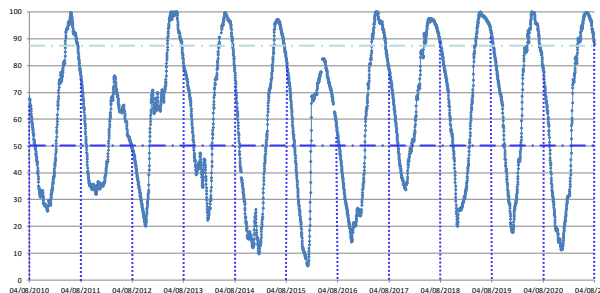


Percentual do volume útil



TERESINA - CHESF - 34690000 Resp/operação: ANA/CPRM R. Parnaíba		
Data	Nível (cm)	Vazão (m ³ /s)
31/07/2021	176.00	236.97
01/08/2021	212.00	327.38
02/08/2021	201.00	298.12
03/08/2021	179.00	243.90
04/08/2021	176.00	236.97

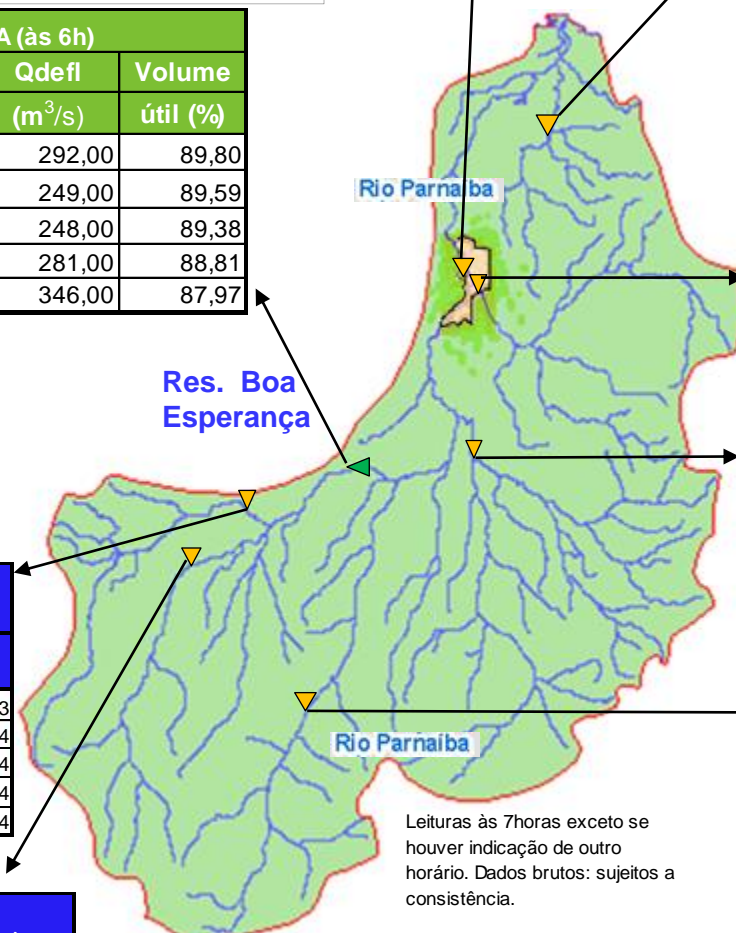
Tinguis - 34980000 R. Piauí		
Data	Nível (cm)	Vazão (m ³ /s)
31/07/2021	180.00	4.05
01/08/2021	182.00	5.04
02/08/2021	184.00	6.06
03/08/2021	185.00	6.58
04/08/2021	186.00	7.11

BOA ESPERANÇA (às 6h)			
DATA	Qafiu	Qdefl	Volume útil (%)
	(m ³ /s)	(m ³ /s)	
30/07/2021	164,69	292,00	89,80
31/07/2021	202,70	249,00	89,59
01/08/2021	201,70	248,00	89,38
02/08/2021	153,69	281,00	88,81
* 03/08/2021	160,82	346,00	87,97

RESTRICÇÕES	
* Vazão defluente máxima de 1.600 m ³ /s em Boa Esperança.	
* Vazão máxima de 2.400 m ³ /s em Floriano.	
* Vazão máxima de 3.000 m ³ /s em Teresina.	
* Vazão defluente mínima de 240m ³ /s em Boa Esperança.	

São Félix das Balsas Rio das Balsas		
Data	Nível (cm)	Vazão (m ³ /s)
31/07/2021	114.00	88.63
01/08/2021	113.00	87.64
02/08/2021	113.00	87.64
03/08/2021	113.00	87.64
04/08/2021	113.00	87.64

34059900 - UHE BOA ESPERANÇA(Cast. Branco) Montante I - R. Parnaíba		
Data	Nível (cm)	Vazão (m ³ /s)
31/07/2021	264.00	153.15
01/08/2021	264.00	153.15
02/08/2021	263.00	151.91
03/08/2021	262.00	150.67
04/08/2021	261.00	149.43



Faz. Cantinho II Rio Poti		
Data	Nível (cm)	Vazão (m ³ /s)
31/07/2021	111.00	2.70
01/08/2021	108.00	2.31
02/08/2021	106.00	2.07
03/08/2021	107.00	2.19
04/08/2021	105.00	1.96

Francisco Ayres - 34600000 R. Canindé		
Data	Nível (cm)	Vazão (m ³ /s)
01/08/2021	19.00	0.00
02/08/2021	20.00	0.00
03/08/2021	s/inf.	s/inf.
04/08/2021	20.00	0.00

*leituras às 7h15min.

Cristino Castroll 34251000 Rio Gurguéia		
Data	Nível (cm)	Vazão (m ³ /s)
01/08/2021	155.00	3.36
02/08/2021	154.00	3.31
03/08/2021	153.00	3.27
04/08/2021	152.00	3.23






Leituras às 7horas exceto se houver indicação de outro horário. Dados brutos: sujeitos a consistência.

Fontes dos dados:



AGÊNCIA NACIONAL DE ÁGUAS
E SANEAMENTO BÁSICO

Legenda

-  UHE Boa Esperança
-  Município de Teresina
-  Estações Fluviométricas
-  Hidrografia
-  Bacia do Parnaíba

Abaixo da cota com permanência de 95%