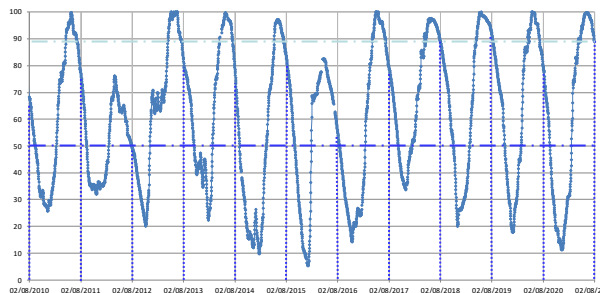


Percentual do volume útil



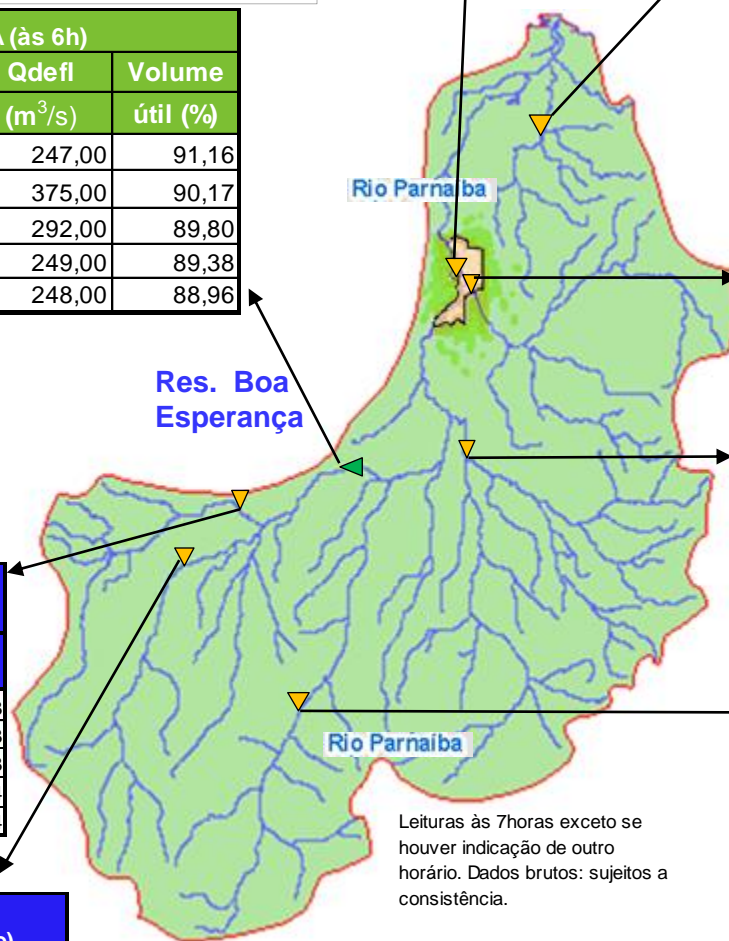
TERESINA - CHESF - 34690000 Resp/operação: ANA/CPRM R. Parnaíba		
Data	Nível (cm)	Vazão (m³/s)
29/07/2021	176.00	236.97
30/07/2021	177.00	239.26
31/07/2021	176.00	236.97
01/08/2021	212.00	327.38
02/08/2021	201.00	298.12

Tinguis - 34980000 R. Piauí		
Data	Nível (cm)	Vazão (m³/s)
29/07/2021	181.00	4.54
30/07/2021	181.00	4.54
31/07/2021	180.00	4.05
01/08/2021	182.00	5.04
02/08/2021	184.00	6.06

BOA ESPERANÇA (às 6h)			
DATA	Qafllu	Qdefl	Volume útil (%)
	(m³/s)	(m³/s)	
28/07/2021	200,70	247,00	91,16
29/07/2021	155,09	375,00	90,17
30/07/2021	210,98	292,00	89,80
31/07/2021	156,41	249,00	89,38
* 01/08/2021	155,41	248,00	88,96

RESTRICÇÕES	
* Vazão defluente máxima de 1.600 m³/s em Boa Esperança.	
* Vazão máxima de 2.400 m³/s em Floriano.	
* Vazão máxima de 3.000 m³/s em Teresina.	
* Vazão defluente mínima de 240m³/s em Boa Esperança.	

São Félix das Balsas Rio das Balsas		
Data	Nível (cm)	Vazão (m³/s)
29/07/2021	114.00	88.63
30/07/2021	114.00	88.63
31/07/2021	114.00	88.63
01/08/2021	113.00	87.64
02/08/2021	113.00	87.64



Faz. Cantinho II Rio Poti		
Data	Nível (cm)	Vazão (m³/s)
29/07/2021	106.00	2.07
30/07/2021	106.00	2.07
31/07/2021	111.00	2.70
01/08/2021	108.00	2.31
02/08/2021	106.00	2.07

Francisco Ayres - 34600000 R. Canindé		
Data	Nível (cm)	Vazão (m³/s)
30/07/2021	s/inf.	s/inf.
31/07/2021	21.00	0.00
01/08/2021	19.00	0.00
02/08/2021	20.00	0.00

*leituras às 7h15min.

Cristino Castroll 34251000 Rio Gurgueia		
Data	Nível (cm)	Vazão (m³/s)
30/07/2021	159.00	3.53
31/07/2021	157.00	3.44
01/08/2021	155.00	3.36
02/08/2021	154.00	3.31

Leituras às 7horas exceto se houver indicação de outro horário. Dados brutos: sujeitos a consistência.






34059900 - UHE BOA ESPERANÇA(Cast. Branco) Montante I - R. Parnaíba		
Data	Nível (cm)	Vazão (m³/s)
29/07/2021	264.00	153.15
30/07/2021	264.00	153.15
31/07/2021	264.00	153.15
01/08/2021	264.00	153.15
02/08/2021	263.00	151.91

Fontes dos dados:



AGÊNCIA NACIONAL DE ÁGUAS
E SANEAMENTO BÁSICO

Legenda

-  UHE Boa Esperança
-  Município de Teresina
-  Estações Fluviométricas
-  Hidrografia
-  Bacia do Parnaíba

Abaixo da cota com permanência de 95%