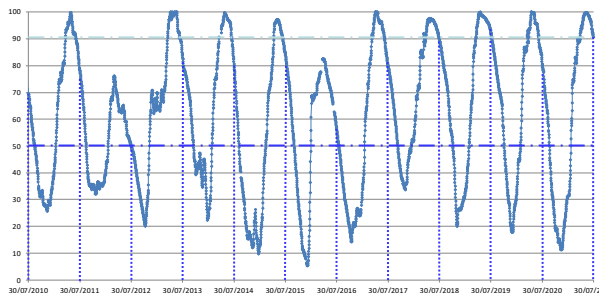


Percentual do volume útil



TERESINA - CHESF - 34690000 Resp/operação: ANA/CPRM R. Parnaíba		
Data	Nível (cm)	Vazão (m ³ /s)
26/07/2021	176.00	236.97
27/07/2021	175.00	234.68
28/07/2021	176.00	236.97
29/07/2021	176.00	236.97
30/07/2021	177.00	239.26

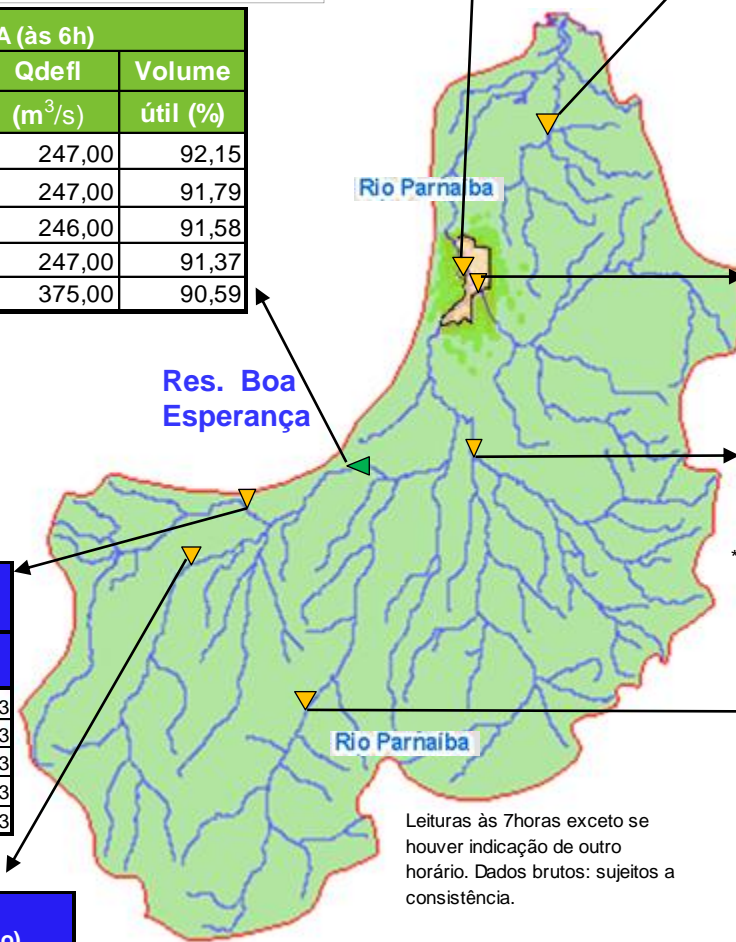
Tinguis - 34980000 R. Piauí		
Data	Nível (cm)	Vazão (m ³ /s)
26/07/2021	185.00	6.58
27/07/2021	184.00	6.06
28/07/2021	182.00	5.04
29/07/2021	181.00	4.54
30/07/2021	181.00	4.54

BOA ESPERANÇA (às 6h)			
DATA	Qafiu	Qdefl	Volume útil (%)
	(m ³ /s)	(m ³ /s)	
25/07/2021	200,70	247,00	92,15
26/07/2021	165,98	247,00	91,79
27/07/2021	199,70	246,00	91,58
28/07/2021	200,70	247,00	91,37
* 29/07/2021	201,39	375,00	90,59

RESTRICÇÕES	
* Vazão defluente máxima de 1.600 m ³ /s em Boa Esperança.	
* Vazão máxima de 2.400 m ³ /s em Floriano.	
* Vazão máxima de 3.000 m ³ /s em Teresina.	
* Vazão defluente mínima de 240m ³ /s em Boa Esperança.	

São Félix das Balsas Rio das Balsas		
Data	Nível (cm)	Vazão (m ³ /s)
26/07/2021	114.00	88.63
27/07/2021	114.00	88.63
28/07/2021	114.00	88.63
29/07/2021	114.00	88.63
30/07/2021	114.00	88.63

34059900 - UHE BOA ESPERANÇA(Cast. Branco) Montante I - R. Parnaíba		
Data	Nível (cm)	Vazão (m ³ /s)
26/07/2021	264.00	153.15
27/07/2021	264.00	153.15
28/07/2021	264.00	153.15
29/07/2021	264.00	153.15
30/07/2021	264.00	153.15



Faz. Cantinho II Rio Poti		
Data	Nível (cm)	Vazão (m ³ /s)
26/07/2021	107.00	2.19
27/07/2021	106.00	2.07
28/07/2021	106.00	2.07
29/07/2021	106.00	2.07
30/07/2021	106.00	2.07

Francisco Ayres - 34600000 R. Canindé		
Data	Nível (cm)	Vazão (m ³ /s)
27/07/2021	s/inf.	s/inf.
28/07/2021	s/inf.	s/inf.
29/07/2021	22.00	0.00
30/07/2021	s/inf.	s/inf.

*leitura às 7h15min.

Cristino Castroll 34251000 Rio Gurguéia		
Data	Nível (cm)	Vazão (m ³ /s)
27/07/2021	162.00	3.67
28/07/2021	161.00	3.62
29/07/2021	159.00	3.53
30/07/2021	159.00	3.53






Leituras às 7horas exceto se houver indicação de outro horário. Dados brutos: sujeitos a consistência.

Fontes dos dados:



AGÊNCIA NACIONAL DE ÁGUAS
E SANEAMENTO BÁSICO

Legenda

-  UHE Boa Esperança
-  Município de Teresina
-  Estações Fluviométricas
-  Hidrografia
-  Bacia do Parnaíba

Abaixo da cota com permanência de 95%