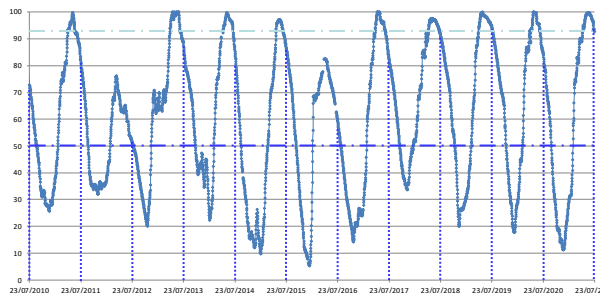


Percentual do volume útil



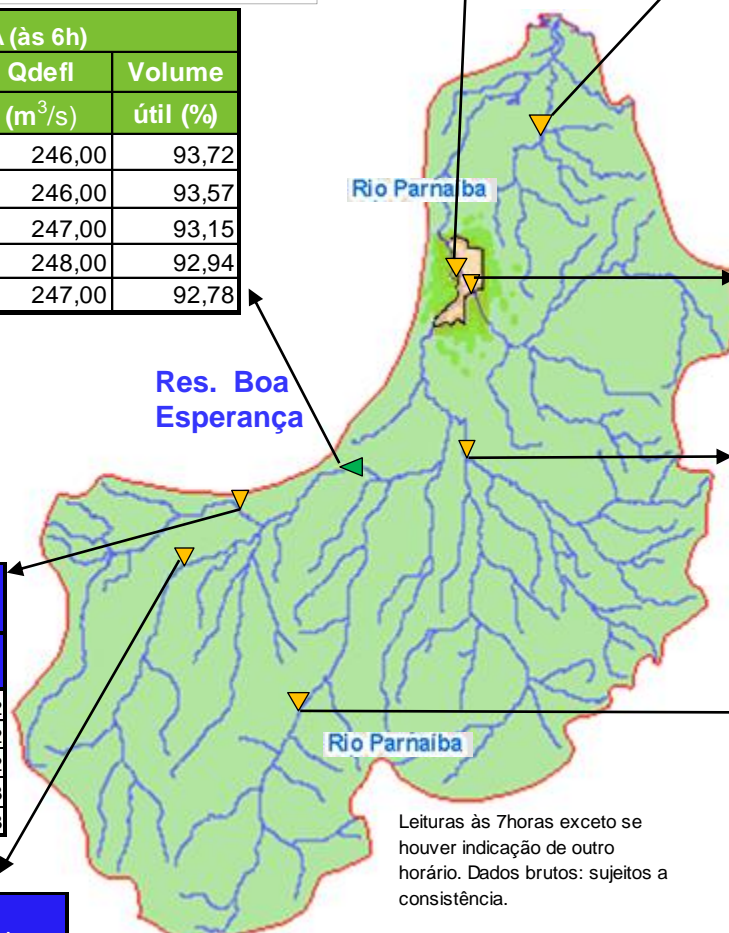
TERESINA - CHESF - 34690000 Resp/operação: ANA/CPRM R. Parnaíba		
Data	Nível (cm)	Vazão (m <sup>3</sup> /s)
19/07/2021	207.00	313.95
20/07/2021	232.00	384.33
21/07/2021	195.00	282.74
22/07/2021	177.00	239.26
23/07/2021	176.00	236.97

Tinguis - 34980000 R. Piauí		
Data	Nível (cm)	Vazão (m <sup>3</sup> /s)
19/07/2021	190.00	9.30
20/07/2021	190.00	9.30
21/07/2021	190.00	9.30
22/07/2021	190.00	9.30
23/07/2021	190.00	9.30

BOA ESPERANÇA (às 6h)			
DATA	Qafiu	Qdefl	Volume útil (%)
	(m <sup>3</sup> /s)	(m <sup>3</sup> /s)	
18/07/2021	199,70	246,00	93,72
19/07/2021	211,28	246,00	93,57
20/07/2021	154,41	247,00	93,15
21/07/2021	201,70	248,00	92,94
* 22/07/2021	212,28	247,00	92,78

RESTRICÇÕES	
* Vazão defluente máxima de 1.600 m <sup>3</sup> /s em Boa Esperança.	
* Vazão máxima de 2.400 m <sup>3</sup> /s em Floriano.	
* Vazão máxima de 3.000 m <sup>3</sup> /s em Teresina.	
* Vazão defluente mínima de 240m <sup>3</sup> /s em Boa Esperança.	

São Félix das Balsas Rio das Balsas		
Data	Nível (cm)	Vazão (m <sup>3</sup> /s)
19/07/2021	117.00	91.62
20/07/2021	116.00	90.62
21/07/2021	116.00	90.62
22/07/2021	115.00	89.63
23/07/2021	115.00	89.63



Faz. Cantinho II Rio Poti		
Data	Nível (cm)	Vazão (m <sup>3</sup> /s)
19/07/2021	109.00	2.44
20/07/2021	109.00	2.44
21/07/2021	109.00	2.44
22/07/2021	109.00	2.44
23/07/2021	108.00	2.31

Francisco Ayres - 34600000 R. Canindé		
Data	Nível (cm)	Vazão (m <sup>3</sup> /s)
20/07/2021	24.00	0.00
21/07/2021	24.00	0.00
22/07/2021	23.00	0.00
23/07/2021	23.00	0.00

Cristino Castroll 34251000 Rio Gurguéia		
Data	Nível (cm)	Vazão (m <sup>3</sup> /s)
20/07/2021	170.00	4.03
21/07/2021	169.00	3.98
22/07/2021	167.00	3.89
23/07/2021	166.00	3.84

34059900 - UHE BOA ESPERANÇA(Cast. Branco) Montante I - R. Parnaíba		
Data	Nível (cm)	Vazão (m <sup>3</sup> /s)
19/07/2021	267.00	156.93
20/07/2021	267.00	156.93
21/07/2021	266.00	155.66
22/07/2021	266.00	155.66
23/07/2021	266.00	155.66






Leituras às 7horas exceto se houver indicação de outro horário. Dados brutos: sujeitos a consistência.

Fontes dos dados:



AGÊNCIA NACIONAL DE ÁGUAS  
E SANEAMENTO BÁSICO

### Legenda

-  UHE Boa Esperança
-  Município de Teresina
-  Estações Fluviométricas
-  Hidrografia
-  Bacia do Parnaíba

Abaixo da cota com permanência de 95%