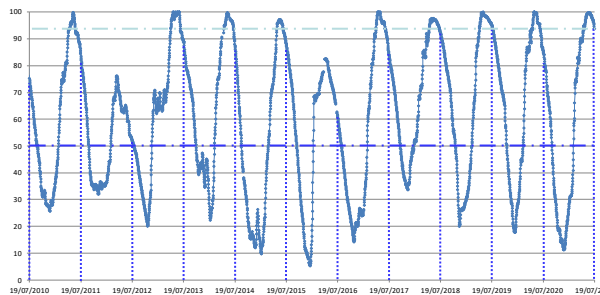


Percentual do volume útil



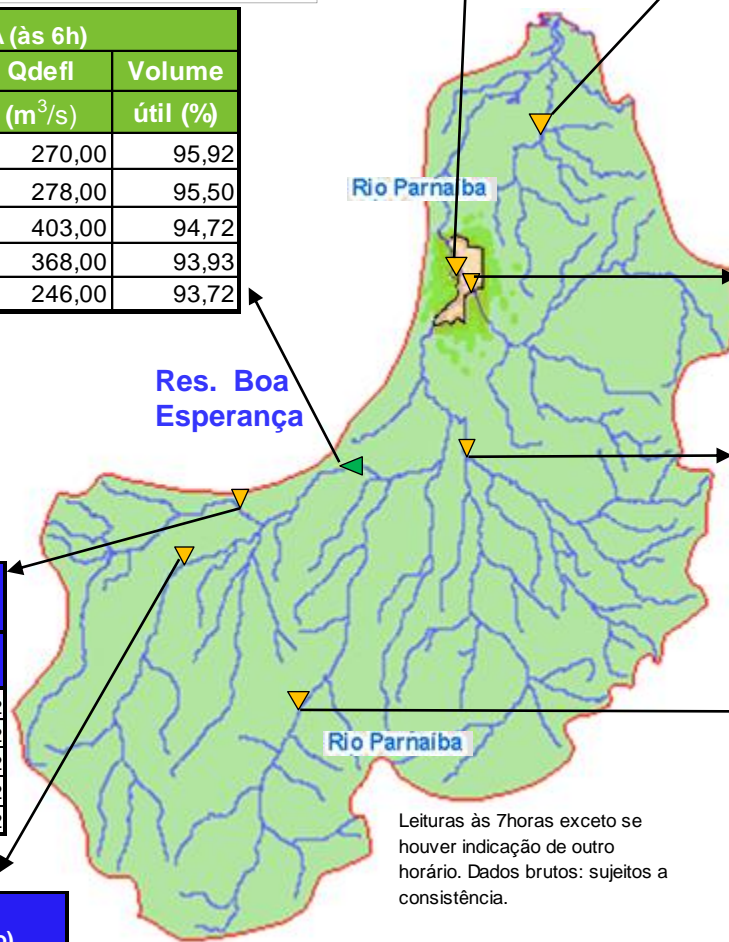
TERESINA - CHESF - 34690000 Resp/operação: ANA/CPRM R. Parnaíba		
Data	Nível (cm)	Vazão (m ³ /s)
15/07/2021	176.00	236.97
16/07/2021	176.00	236.97
17/07/2021	178.00	241.58
18/07/2021	182.00	250.94
19/07/2021	207.00	313.95

Tinguis - 34980000 R. Piauí		
Data	Nível (cm)	Vazão (m ³ /s)
15/07/2021	193.00	11.00
16/07/2021	192.00	10.43
17/07/2021	193.00	11.00
18/07/2021	191.00	9.86
19/07/2021	190.00	9.30

BOA ESPERANÇA (às 6h)			
DATA	Qafllu	Qdefl	Volume útil (%)
	(m ³ /s)	(m ³ /s)	
14/07/2021	188,98	270,00	95,92
15/07/2021	185,41	278,00	95,50
16/07/2021	229,39	403,00	94,72
17/07/2021	194,39	368,00	93,93
* 18/07/2021	199,70	246,00	93,72

RESTRICÇÕES	
* Vazão defluente máxima de 1.600 m ³ /s em Boa Esperança.	
* Vazão máxima de 2.400 m ³ /s em Floriano.	
* Vazão máxima de 3.000 m ³ /s em Teresina.	
* Vazão defluente mínima de 240m ³ /s em Boa Esperança.	

São Félix das Balsas Rio das Balsas		
Data	Nível (cm)	Vazão (m ³ /s)
15/07/2021	118.00	92.62
16/07/2021	117.00	91.62
17/07/2021	117.00	91.62
18/07/2021	117.00	91.62
19/07/2021	117.00	91.62



Faz. Cantinho II Rio Poti		
Data	Nível (cm)	Vazão (m ³ /s)
15/07/2021	111.00	2.70
16/07/2021	111.00	2.70
17/07/2021	111.00	2.70
18/07/2021	110.00	2.56
19/07/2021	109.00	2.44

Francisco Ayres - 34600000 R. Canindé		
Data	Nível (cm)	Vazão (m ³ /s)
16/07/2021	25.00	0.00
17/07/2021	25.00	0.00
18/07/2021	24.00	0.00
19/07/2021	24.00	0.00

Cristino Castroll 34251000 Rio Gurguéia		
Data	Nível (cm)	Vazão (m ³ /s)
16/07/2021	175.00	4.25
17/07/2021	175.00	4.25
18/07/2021	174.00	4.21
19/07/2021	171.00	4.07

34059900 - UHE BOA ESPERANÇA(Cast. Branco) Montante I - R. Parnaíba		
Data	Nível (cm)	Vazão (m ³ /s)
15/07/2021	268.00	158.20
16/07/2021	s/inf.	s/inf.
17/07/2021	268.00	158.20
18/07/2021	267.00	156.93
19/07/2021	267.00	156.93

Res. Boa Esperança






Leituras às 7horas exceto se houver indicação de outro horário. Dados brutos: sujeitos a consistência.

Fontes dos dados:



AGÊNCIA NACIONAL DE ÁGUAS
E SANEAMENTO BÁSICO

Legenda

-  UHE Boa Esperança
-  Município de Teresina
-  Estações Fluviométricas
-  Hidrografia
-  Bacia do Parnaíba

Abaixo da cota com permanência de 95%