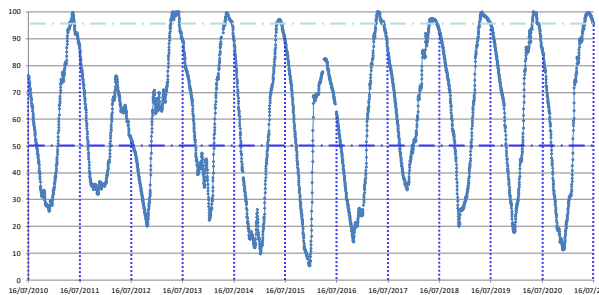


Percentual do volume útil



TERESINA - CHESF - 34690000 Resp/operação: ANA/CPRM R. Parnaíba		
Data	Nível (cm)	Vazão (m <sup>3</sup> /s)
12/07/2021	177.00	239.26
13/07/2021	176.00	236.97
14/07/2021	176.00	236.97
15/07/2021	176.00	236.97
16/07/2021	176.00	236.97

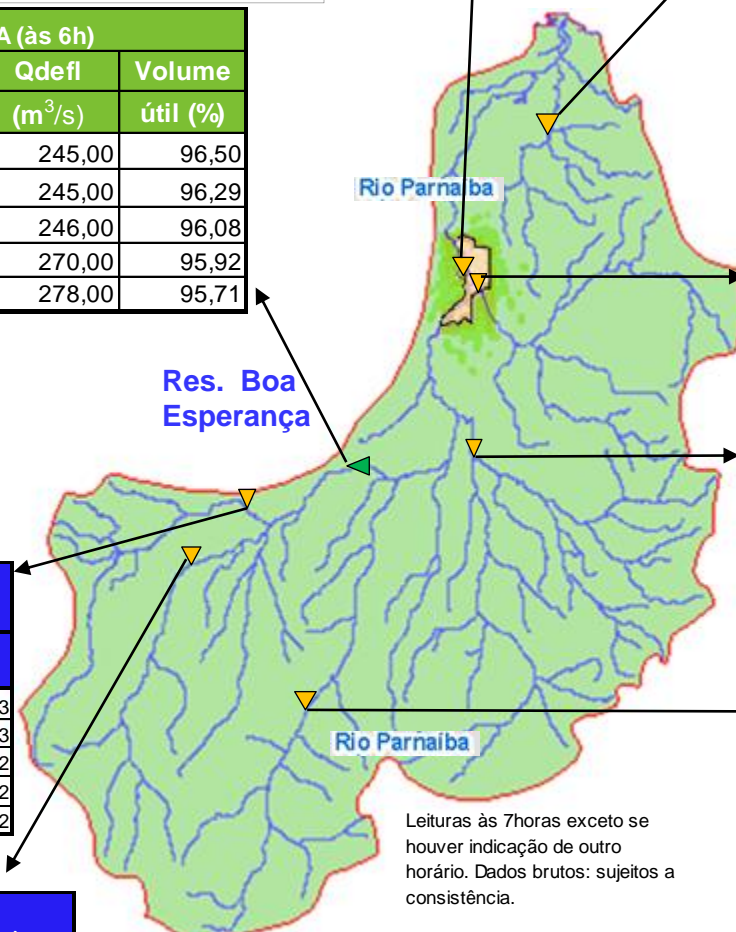
Tinguis - 34980000 R. Piauí		
Data	Nível (cm)	Vazão (m <sup>3</sup> /s)
12/07/2021	197.00	13.34
13/07/2021	196.00	12.75
14/07/2021	194.00	11.58
15/07/2021	193.00	11.00
16/07/2021	192.00	10.43

BOA ESPERANÇA (às 6h)			
DATA	Qafiu	Qdefl	Volume útil (%)
	(m <sup>3</sup> /s)	(m <sup>3</sup> /s)	
11/07/2021	198,70	245,00	96,50
12/07/2021	198,70	245,00	96,29
13/07/2021	199,70	246,00	96,08
14/07/2021	235,28	270,00	95,92
* 15/07/2021	231,70	278,00	95,71

RESTRICÇÕES	
* Vazão defluente máxima de 1.600 m <sup>3</sup> /s em Boa Esperança.	
* Vazão máxima de 2.400 m <sup>3</sup> /s em Floriano.	
* Vazão máxima de 3.000 m <sup>3</sup> /s em Teresina.	
* Vazão defluente mínima de 240m <sup>3</sup> /s em Boa Esperança.	

São Félix das Balsas Rio das Balsas		
Data	Nível (cm)	Vazão (m <sup>3</sup> /s)
12/07/2021	119.00	93.63
13/07/2021	119.00	93.63
14/07/2021	118.00	92.62
15/07/2021	118.00	92.62
16/07/2021	117.00	91.62

34059900 - UHE BOA ESPERANÇA(Cast. Branco) Montante I - R. Parnaíba		
Data	Nível (cm)	Vazão (m <sup>3</sup> /s)
12/07/2021	269.00	159.48
13/07/2021	269.00	159.48
14/07/2021	269.00	159.48
15/07/2021	268.00	158.20
16/07/2021	s/inf.	s/inf.



Faz. Cantinho II Rio Poti		
Data	Nível (cm)	Vazão (m <sup>3</sup> /s)
12/07/2021	115.00	3.27
13/07/2021	114.00	3.12
14/07/2021	112.00	2.83
15/07/2021	111.00	2.70
16/07/2021	111.00	2.70

Francisco Ayres - 34600000 R. Canindé		
Data	Nível (cm)	Vazão (m <sup>3</sup> /s)
13/07/2021	26.00	0.00
14/07/2021	26.00	0.00
15/07/2021	26.00	0.00
16/07/2021	25.00	0.00

Cristino Castroll 34251000 Rio Gurguéia		
Data	Nível (cm)	Vazão (m <sup>3</sup> /s)
13/07/2021	180.00	4.49
14/07/2021	178.00	4.39
15/07/2021	177.00	4.35
16/07/2021	175.00	4.25






Leituras às 7horas exceto se houver indicação de outro horário. Dados brutos: sujeitos a consistência.

### Fontes dos dados:



AGÊNCIA NACIONAL DE ÁGUAS  
E SANEAMENTO BÁSICO

### Legenda

-  UHE Boa Esperança
-  Município de Teresina
-  Estações Fluviométricas
-  Hidrografia
-  Bacia do Parnaíba

Abaixo da cota com permanência de 95%