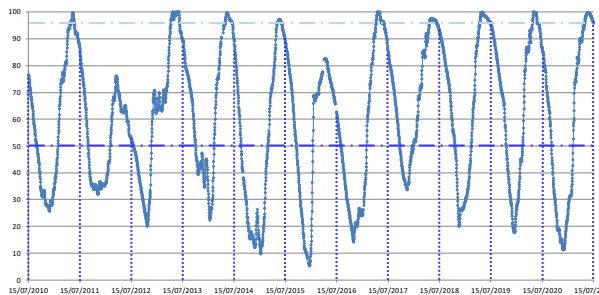


Percentual do volume útil



TERESINA - CHESF - 34690000 Resp/operação: ANA/CPRM R. Parnaíba		
Data	Nível (cm)	Vazão (m ³ /s)
11/07/2021	177.00	239.26
12/07/2021	177.00	239.26
13/07/2021	176.00	236.97
14/07/2021	176.00	236.97
15/07/2021	176.00	236.97

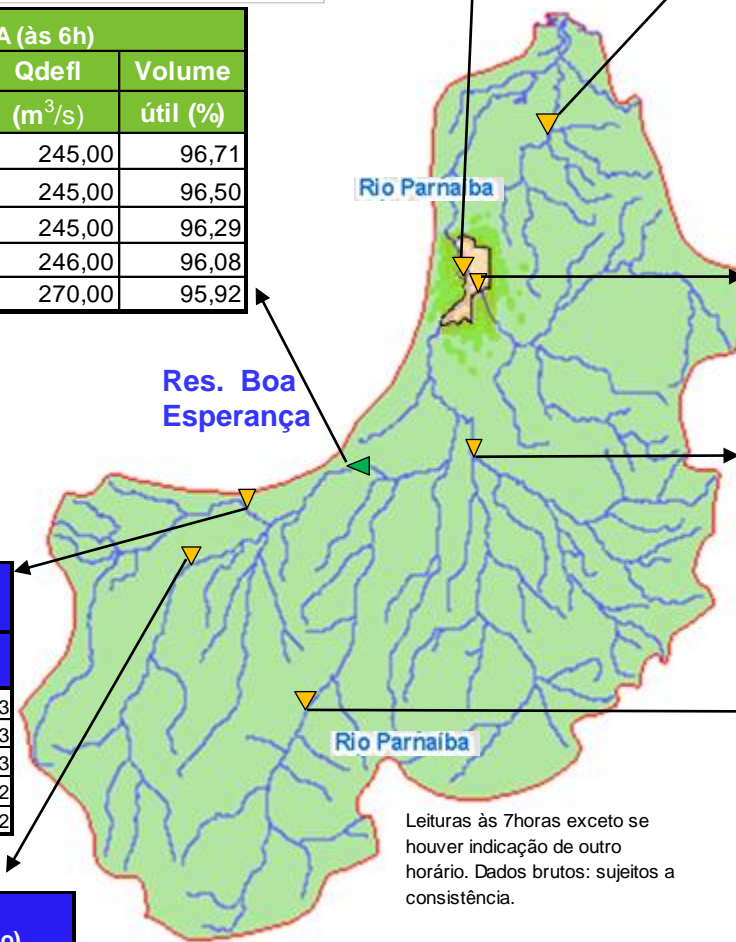
Tinguis - 34980000 R. Piauí		
Data	Nível (cm)	Vazão (m ³ /s)
11/07/2021	199.00	14.53
12/07/2021	197.00	13.34
13/07/2021	196.00	12.75
14/07/2021	194.00	11.58
15/07/2021	193.00	11.00

BOA ESPERANÇA (às 6h)			
DATA	Qafiu	Qdefl	Volume útil (%)
	(m ³ /s)	(m ³ /s)	
10/07/2021	210,28	245,00	96,71
11/07/2021	198,70	245,00	96,50
12/07/2021	198,70	245,00	96,29
13/07/2021	199,70	246,00	96,08
* 14/07/2021	235,28	270,00	95,92

RESTRICÇÕES	
* Vazão defluente máxima de 1.600 m ³ /s em Boa Esperança.	
* Vazão máxima de 2.400 m ³ /s em Floriano.	
* Vazão máxima de 3.000 m ³ /s em Teresina.	
* Vazão defluente mínima de 240m ³ /s em Boa Esperança.	

São Félix das Balsas Rio das Balsas		
Data	Nível (cm)	Vazão (m ³ /s)
11/07/2021	119.00	93.63
12/07/2021	119.00	93.63
13/07/2021	119.00	93.63
14/07/2021	118.00	92.62
15/07/2021	118.00	92.62

34059900 - UHE BOA ESPERANÇA(Cast. Branco) Montante I - R. Parnaíba		
Data	Nível (cm)	Vazão (m ³ /s)
11/07/2021	269.00	159.48
12/07/2021	269.00	159.48
13/07/2021	269.00	159.48
14/07/2021	269.00	159.48
15/07/2021	268.00	158.20



Faz. Cantinho II Rio Poti		
Data	Nível (cm)	Vazão (m ³ /s)
11/07/2021	117.00	3.58
12/07/2021	115.00	3.27
13/07/2021	114.00	3.12
14/07/2021	112.00	2.83
15/07/2021	111.00	2.70

Francisco Ayres - 34600000 R. Canindé		
Data	Nível (cm)	Vazão (m ³ /s)
12/07/2021	27.00	0.00
13/07/2021	26.00	0.00
14/07/2021	26.00	0.00
15/07/2021	26.00	0.00

Cristino Castroll 34251000 Rio Gurguéia		
Data	Nível (cm)	Vazão (m ³ /s)
12/07/2021	181.00	4.53
13/07/2021	180.00	4.49
14/07/2021	178.00	4.39
15/07/2021	177.00	4.35






Leituras às 7horas exceto se houver indicação de outro horário. Dados brutos: sujeitos a consistência.

Fontes dos dados:



AGÊNCIA NACIONAL DE ÁGUAS
E SANEAMENTO BÁSICO

Legenda

-  UHE Boa Esperança
-  Município de Teresina
-  Estações Fluviométricas
-  Hidrografia
-  Bacia do Parnaíba

Abaixo da cota com permanência de 95%