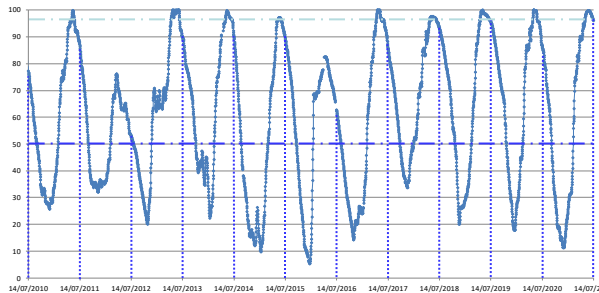


Percentual do volume útil



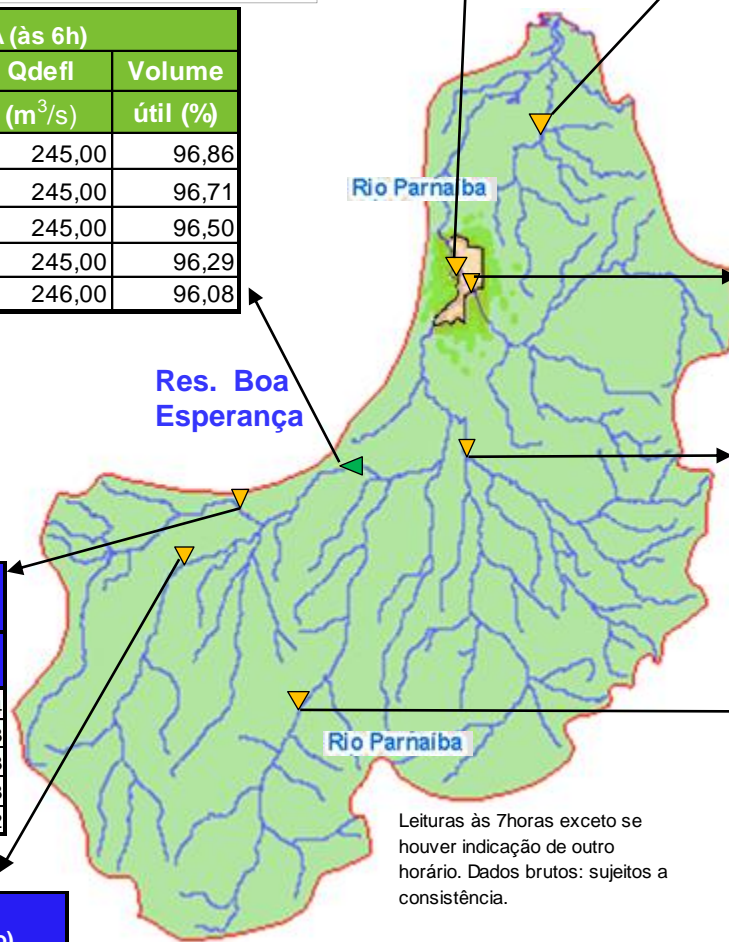
TERESINA - CHESF - 34690000 Resp/operação: ANA/CPRM R. Parnaíba		
Data	Nível (cm)	Vazão (m ³ /s)
10/07/2021	177.00	239.26
11/07/2021	177.00	239.26
12/07/2021	177.00	239.26
13/07/2021	176.00	236.97
14/07/2021	176.00	236.97

Tinguis - 34980000 R. Piauí		
Data	Nível (cm)	Vazão (m ³ /s)
10/07/2021	200.00	15.14
11/07/2021	199.00	14.53
12/07/2021	197.00	13.34
13/07/2021	196.00	12.75
14/07/2021	194.00	11.58

BOA ESPERANÇA (às 6h)			
DATA	Qafiu	Qdefl	Volume útil (%)
	(m ³ /s)	(m ³ /s)	
09/07/2021	198,70	245,00	96,86
10/07/2021	210,28	245,00	96,71
11/07/2021	198,70	245,00	96,50
12/07/2021	198,70	245,00	96,29
* 13/07/2021	199,70	246,00	96,08

RESTRICÇÕES	
* Vazão defluente máxima de 1.600 m ³ /s em Boa Esperança.	
* Vazão máxima de 2.400 m ³ /s em Floriano.	
* Vazão máxima de 3.000 m ³ /s em Teresina.	
* Vazão defluente mínima de 240m ³ /s em Boa Esperança.	

São Félix das Balsas Rio das Balsas		
Data	Nível (cm)	Vazão (m ³ /s)
10/07/2021	120.00	94.64
11/07/2021	119.00	93.63
12/07/2021	119.00	93.63
13/07/2021	119.00	93.63
14/07/2021	118.00	92.62



Faz. Cantinho II Rio Poti		
Data	Nível (cm)	Vazão (m ³ /s)
10/07/2021	119.00	3.91
11/07/2021	117.00	3.58
12/07/2021	115.00	3.27
13/07/2021	114.00	3.12
14/07/2021	112.00	2.83

Francisco Ayres - 34600000 R. Canindé		
Data	Nível (cm)	Vazão (m ³ /s)
11/07/2021	27.00	0.00
12/07/2021	27.00	0.00
13/07/2021	26.00	0.00
14/07/2021	s/inf.	s/inf.

Cristino Castroll 34251000 Rio Gurguéia		
Data	Nível (cm)	Vazão (m ³ /s)
11/07/2021	183.00	4.63
12/07/2021	181.00	4.53
13/07/2021	180.00	4.49
14/07/2021	178.00	4.39

34059900 - UHE BOA ESPERANÇA(Cast. Branco) Montante I - R. Parnaíba		
Data	Nível (cm)	Vazão (m ³ /s)
10/07/2021	270.00	160.76
11/07/2021	269.00	159.48
12/07/2021	269.00	159.48
13/07/2021	269.00	159.48
14/07/2021	269.00	159.48






Leituras às 7horas exceto se houver indicação de outro horário. Dados brutos: sujeitos a consistência.

Fontes dos dados:



AGÊNCIA NACIONAL DE ÁGUAS
E SANEAMENTO BÁSICO

Legenda

-  UHE Boa Esperança
-  Município de Teresina
-  Estações Fluviométricas
-  Hidrografia
-  Bacia do Parnaíba

Abaixo da cota com permanência de 95%