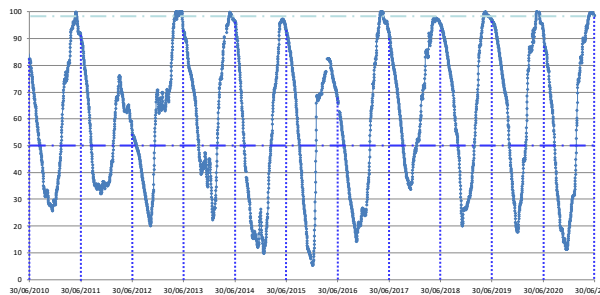


Percentual do volume útil



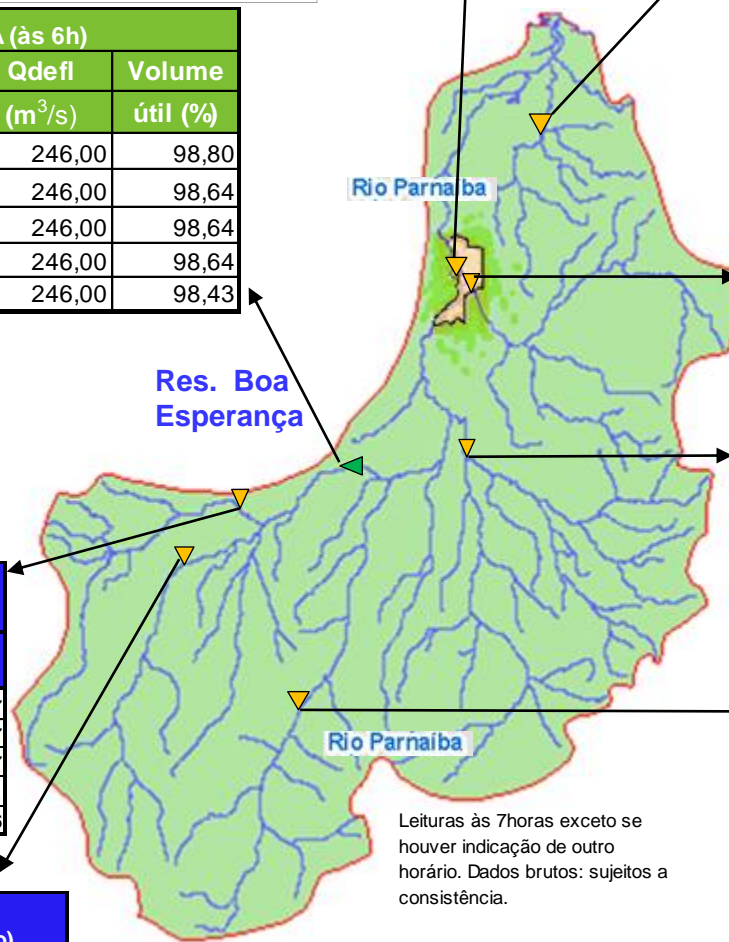
TERESINA - CHESF - 34690000 Resp/operação: ANA/CPRM R. Parnaíba		
Data	Nível (cm)	Vazão (m <sup>3</sup> /s)
26/06/2021	183.00	253.31
27/06/2021	182.00	250.94
28/06/2021	180.00	246.23
29/06/2021	179.00	243.90
30/06/2021	180.00	246.23

Tinguis - 34980000 R. Piauí		
Data	Nível (cm)	Vazão (m <sup>3</sup> /s)
26/06/2021	214.00	38.11
27/06/2021	212.00	33.94
28/06/2021	210.00	29.93
29/06/2021	208.00	26.09
30/06/2021	206.00	22.44

BOA ESPERANÇA (às 6h)			
DATA	Qafiu	Qdefl	Volume útil (%)
	(m <sup>3</sup> /s)	(m <sup>3</sup> /s)	
25/06/2021	199,70	246,00	98,80
26/06/2021	211,28	246,00	98,64
27/06/2021	246,00	246,00	98,64
28/06/2021	246,00	246,00	98,64
* 29/06/2021	199,70	246,00	98,43

RESTRICÇÕES	
* Vazão defluente máxima de 1.600 m <sup>3</sup> /s em Boa Esperança.	
* Vazão máxima de 2.400 m <sup>3</sup> /s em Floriano.	
* Vazão máxima de 3.000 m <sup>3</sup> /s em Teresina.	
* Vazão defluente mínima de 240m <sup>3</sup> /s em Boa Esperança.	

São Félix das Balsas Rio das Balsas		
Data	Nível (cm)	Vazão (m <sup>3</sup> /s)
26/06/2021	123.00	97.67
27/06/2021	123.00	97.67
28/06/2021	123.00	97.67
29/06/2021	s/inf.	s/inf.
30/06/2021	122.00	96.66



Faz. Cantinho II Rio Poti		
Data	Nível (cm)	Vazão (m <sup>3</sup> /s)
26/06/2021	114.00	3.12
27/06/2021	114.00	3.12
28/06/2021	113.00	2.98
29/06/2021	112.00	2.83
30/06/2021	112.00	2.83

Francisco Ayres - 34600000 R. Canindé		
Data	Nível (cm)	Vazão (m <sup>3</sup> /s)
27/06/2021	32.00	0.03
28/06/2021	32.00	0.03
29/06/2021	31.00	0.02
30/06/2021	31.00	0.02

Cristino Castroll 34251000 Rio Gurguéia		
Data	Nível (cm)	Vazão (m <sup>3</sup> /s)
27/06/2021	202.00	5.54
28/06/2021	200.00	5.44
29/06/2021	198.00	5.34
30/06/2021	197.00	5.29

34059900 - UHE BOA ESPERANÇA(Cast. Branco) Montante I - R. Parnaíba		
Data	Nível (cm)	Vazão (m <sup>3</sup> /s)
26/06/2021	274.00	165.96
27/06/2021	274.00	165.96
28/06/2021	274.00	165.96
29/06/2021	273.00	164.65
30/06/2021	273.00	164.65






Leituras às 7horas exceto se houver indicação de outro horário. Dados brutos: sujeitos a consistência.

Fontes dos dados:



AGÊNCIA NACIONAL DE ÁGUAS  
E SANEAMENTO BÁSICO

### Legenda

-  UHE Boa Esperança
-  Município de Teresina
-  Estações Fluviométricas
-  Hidrografia
-  Bacia do Parnaíba

Abaixo da cota com permanência de 95%