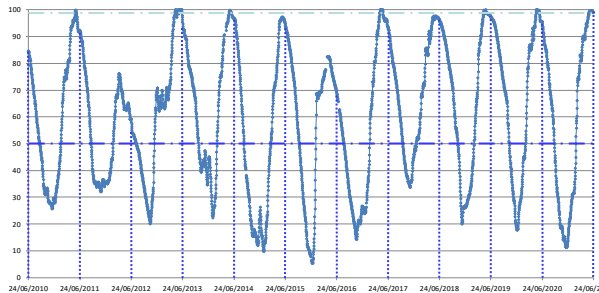


Percentual do volume útil



TERESINA - CHESF - 34690000 Resp/operação: ANA/CPRM R. Parnaíba		
Data	Nível (cm)	Vazão (m ³ /s)
20/06/2021	184.00	255.70
21/06/2021	185.00	258.09
22/06/2021	184.00	255.70
23/06/2021	184.00	255.70
24/06/2021	183.00	253.31

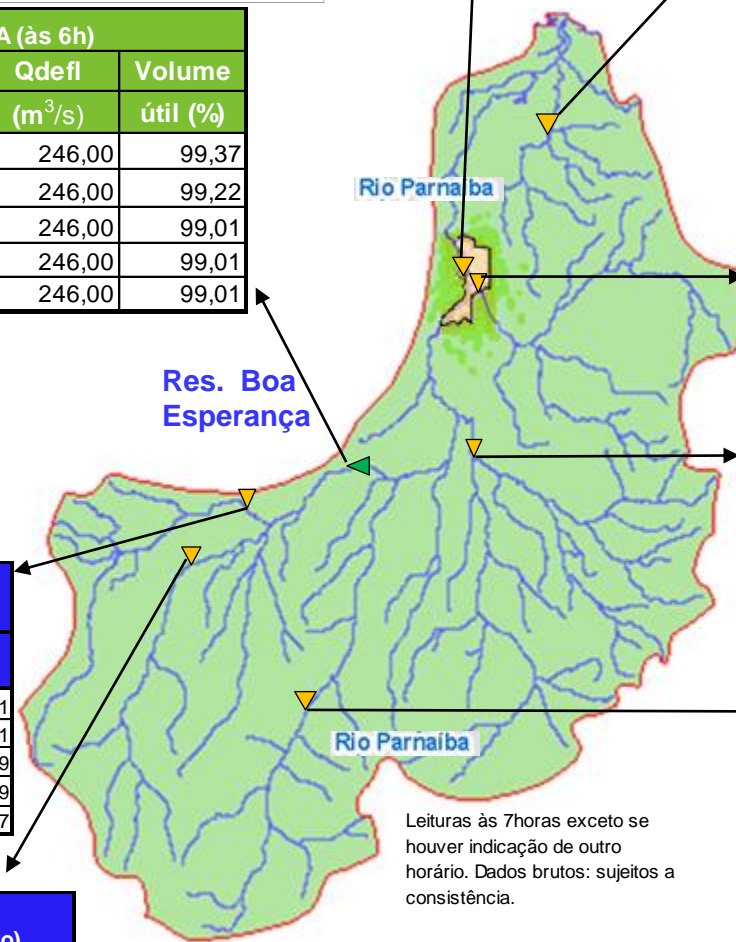
Tinguis - 34980000 R. Piauí		
Data	Nível (cm)	Vazão (m ³ /s)
20/06/2021	233.00	85.12
21/06/2021	230.00	76.89
22/06/2021	227.00	68.95
23/06/2021	223.00	58.82
24/06/2021	219.00	49.25

BOA ESPERANÇA (às 6h)			
DATA	Qafiu	Qdefl	Volume útil (%)
	(m ³ /s)	(m ³ /s)	
19/06/2021	199,70	246,00	99,37
20/06/2021	211,28	246,00	99,22
21/06/2021	199,70	246,00	99,01
22/06/2021	246,00	246,00	99,01
* 23/06/2021	246,00	246,00	99,01

RESTRICÇÕES	
* Vazão defluente máxima de 1.600 m ³ /s em Boa Esperança.	
* Vazão máxima de 2.400 m ³ /s em Floriano.	
* Vazão máxima de 3.000 m ³ /s em Teresina.	
* Vazão defluente mínima de 240m ³ /s em Boa Esperança.	

São Félix das Balsas Rio das Balsas		
Data	Nível (cm)	Vazão (m ³ /s)
20/06/2021	125.00	99.71
21/06/2021	125.00	99.71
22/06/2021	124.00	98.69
23/06/2021	124.00	98.69
24/06/2021	123.00	97.67

34059900 - UHE BOA ESPERANÇA(Cast. Branco) Montante I - R. Parnaíba		
Data	Nível (cm)	Vazão (m ³ /s)
20/06/2021	276.00	168.60
21/06/2021	275.00	167.28
22/06/2021	275.00	167.28
23/06/2021	274.00	165.96
24/06/2021	275.00	167.28



Faz. Cantinho II Rio Poti		
Data	Nível (cm)	Vazão (m ³ /s)
20/06/2021	120.00	4.08
21/06/2021	118.00	3.74
22/06/2021	118.00	3.74
23/06/2021	117.00	3.58
24/06/2021	116.00	3.42

Francisco Ayres - 34600000 R. Canindé		
Data	Nível (cm)	Vazão (m ³ /s)
21/06/2021	37.00	0.09
22/06/2021	36.00	0.08
23/06/2021	35.00	0.06
24/06/2021	34.00	0.05

Cristino Castroll 34251000 Rio Gurguéia		
Data	Nível (cm)	Vazão (m ³ /s)
21/06/2021	212.00	6.03
22/06/2021	210.00	5.93
23/06/2021	208.00	5.83
24/06/2021	207.00	5.78






Leituras às 7horas exceto se houver indicação de outro horário. Dados brutos: sujeitos a consistência.

Fontes dos dados:



AGÊNCIA NACIONAL DE ÁGUAS
E SANEAMENTO BÁSICO

Legenda

-  UHE Boa Esperança
-  Município de Teresina
-  Estações Fluviométricas
-  Hidrografia
-  Bacia do Parnaíba

Abaixo da cota com permanência de 95%