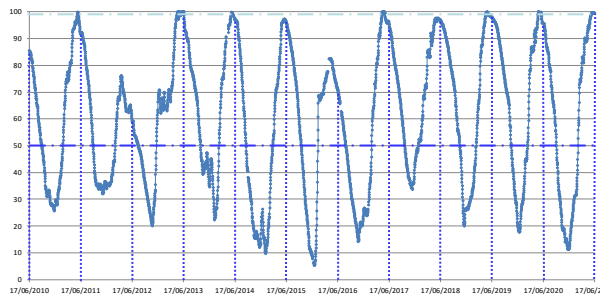


Percentual do volume útil



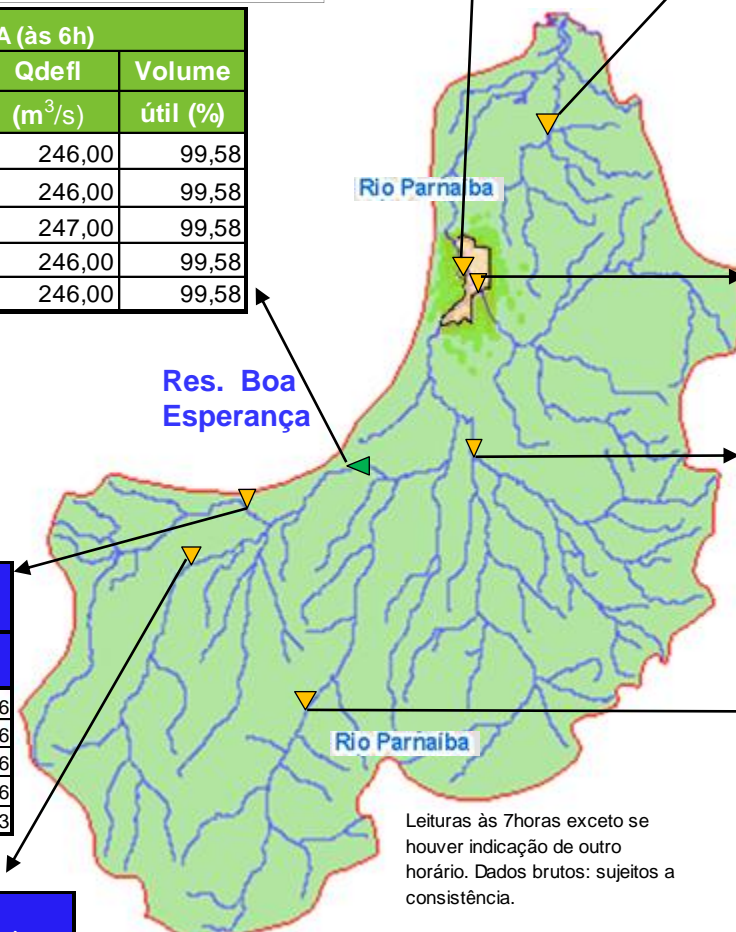
TERESINA - CHESF - 34690000 Resp/operação: ANA/CPRM R. Parnaíba		
Data	Nível (cm)	Vazão (m <sup>3</sup> /s)
13/06/2021	185.00	258.09
14/06/2021	185.00	258.09
15/06/2021	185.00	258.09
16/06/2021	185.00	258.09
17/06/2021	186.00	260.50

Tinguis - 34980000 R. Piauí		
Data	Nível (cm)	Vazão (m <sup>3</sup> /s)
13/06/2021	226.00	66.36
14/06/2021	229.00	74.21
15/06/2021	228.00	71.56
16/06/2021	224.00	61.30
17/06/2021	220.00	51.58

BOA ESPERANÇA (às 6h)			
DATA	Qafiu	Qdefl	Volume útil (%)
	(m <sup>3</sup> /s)	(m <sup>3</sup> /s)	
12/06/2021	246,00	246,00	99,58
13/06/2021	246,00	246,00	99,58
14/06/2021	247,00	247,00	99,58
15/06/2021	246,00	246,00	99,58
* 16/06/2021	246,00	246,00	99,58

RESTRICÇÕES	
* Vazão defluente máxima de 1.600 m <sup>3</sup> /s em Boa Esperança.	
* Vazão máxima de 2.400 m <sup>3</sup> /s em Floriano.	
* Vazão máxima de 3.000 m <sup>3</sup> /s em Teresina.	
* Vazão defluente mínima de 240m <sup>3</sup> /s em Boa Esperança.	

São Félix das Balsas Rio das Balsas		
Data	Nível (cm)	Vazão (m <sup>3</sup> /s)
13/06/2021	127.00	101.76
14/06/2021	127.00	101.76
15/06/2021	127.00	101.76
16/06/2021	127.00	101.76
17/06/2021	126.00	100.73



Faz. Cantinho II Rio Poti		
Data	Nível (cm)	Vazão (m <sup>3</sup> /s)
13/06/2021	124.00	4.80
14/06/2021	125.00	4.99
15/06/2021	123.00	4.61
16/06/2021	121.00	4.25
17/06/2021	122.00	4.43

Francisco Ayres - 34600000 R. Canindé		
Data	Nível (cm)	Vazão (m <sup>3</sup> /s)
14/06/2021	43.00	0.26
15/06/2021	42.00	0.23
16/06/2021	41.00	0.19
17/06/2021	40.00	0.16

Cristino Castroll 34251000 Rio Gurguéia		
Data	Nível (cm)	Vazão (m <sup>3</sup> /s)
14/06/2021	227.00	6.79
15/06/2021	225.00	6.69
16/06/2021	222.00	6.54
17/06/2021	220.00	6.44

34059900 - UHE BOA ESPERANÇA(Cast. Branco) Montante I - R. Parnaíba		
Data	Nível (cm)	Vazão (m <sup>3</sup> /s)
13/06/2021	277.00	169.93
14/06/2021	277.00	169.93
15/06/2021	277.00	169.93
16/06/2021	277.00	169.93
17/06/2021	275.00	167.28

Res. Boa Esperança






Leituras às 7horas exceto se houver indicação de outro horário. Dados brutos: sujeitos a consistência.

Fontes dos dados:



AGÊNCIA NACIONAL DE ÁGUAS  
E SANEAMENTO BÁSICO

Legenda

-  UHE Boa Esperança
-  Município de Teresina
-  Estações Fluviométricas
-  Hidrografia
-  Bacia do Parnaíba

Abaixo da cota com permanência de 95%