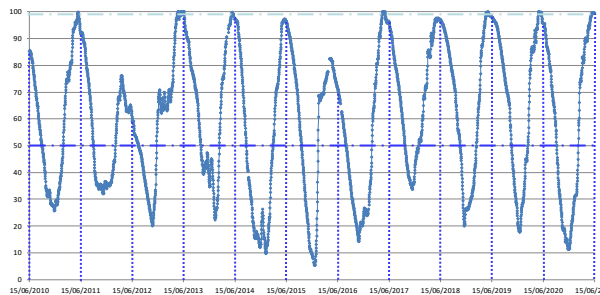


Percentual do volume útil



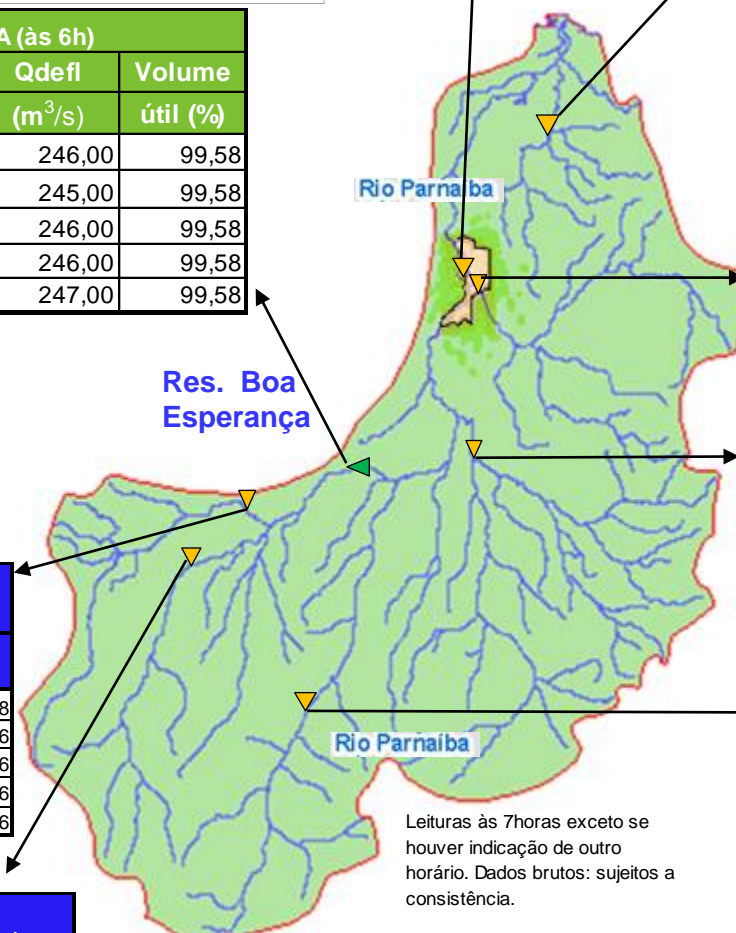
TERESINA - CHESF - 34690000 Resp/operação: ANA/CPRM R. Parnaíba		
Data	Nível (cm)	Vazão (m ³ /s)
11/06/2021	187.00	262.92
12/06/2021	186.00	260.50
13/06/2021	185.00	258.09
14/06/2021	185.00	258.09
15/06/2021	185.00	258.09

Tinguis - 34980000 R. Piauí		
Data	Nível (cm)	Vazão (m ³ /s)
11/06/2021	209.00	27.99
12/06/2021	217.00	44.68
13/06/2021	226.00	66.36
14/06/2021	229.00	74.21
15/06/2021	228.00	71.56

BOA ESPERANÇA (às 6h)			
DATA	Qafiu	Qdefl	Volume útil (%)
	(m ³ /s)	(m ³ /s)	
10/06/2021	246,00	246,00	99,58
11/06/2021	245,00	245,00	99,58
12/06/2021	246,00	246,00	99,58
13/06/2021	246,00	246,00	99,58
* 14/06/2021	247,00	247,00	99,58

RESTRICÇÕES	
* Vazão defluente máxima de 1.600 m ³ /s em Boa Esperança.	
* Vazão máxima de 2.400 m ³ /s em Floriano.	
* Vazão máxima de 3.000 m ³ /s em Teresina.	
* Vazão defluente mínima de 240m ³ /s em Boa Esperança.	

São Félix das Balsas Rio das Balsas		
Data	Nível (cm)	Vazão (m ³ /s)
11/06/2021	128.00	102.78
12/06/2021	127.00	101.76
13/06/2021	127.00	101.76
14/06/2021	127.00	101.76
15/06/2021	127.00	101.76



Faz. Cantinho II Rio Poti		
Data	Nível (cm)	Vazão (m ³ /s)
11/06/2021	125.00	4.99
12/06/2021	123.00	4.61
13/06/2021	124.00	4.80
14/06/2021	125.00	4.99
15/06/2021	123.00	4.61

Francisco Ayres - 34600000 R. Canindé		
Data	Nível (cm)	Vazão (m ³ /s)
12/06/2021	42.00	0.23
13/06/2021	43.00	0.26
14/06/2021	43.00	0.26
15/06/2021	42.00	0.23

Cristino Castroll 34251000 Rio Gurguéia		
Data	Nível (cm)	Vazão (m ³ /s)
12/06/2021	232.00	7.05
13/06/2021	229.00	6.90
14/06/2021	227.00	6.79
15/06/2021	225.00	6.69

34059900 - UHE BOA ESPERANÇA(Cast. Branco) Montante I - R. Parnaíba		
Data	Nível (cm)	Vazão (m ³ /s)
11/06/2021	278.00	171.27
12/06/2021	277.00	169.93
13/06/2021	277.00	169.93
14/06/2021	277.00	169.93
15/06/2021	277.00	169.93

Res. Boa Esperança






Leituras às 7horas exceto se houver indicação de outro horário. Dados brutos: sujeitos a consistência.

Fontes dos dados:



AGÊNCIA NACIONAL DE ÁGUAS
E SANEAMENTO BÁSICO

Legenda

-  UHE Boa Esperança
-  Município de Teresina
-  Estações Fluviométricas
-  Hidrografia
-  Bacia do Parnaíba

Abaixo da cota com permanência de 95%