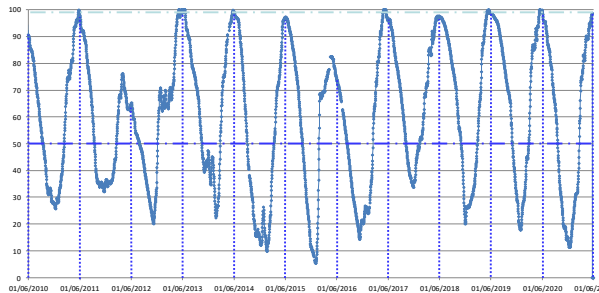


Percentual do volume útil



TERESINA - CHESF - 34690000 Resp/operação: ANA/CPRM R. Parnaíba		
Data	Nível (cm)	Vazão (m ³ /s)
28/05/2021	189.00	267.80
29/05/2021	188.00	265
30/05/2021	188.00	265.36
31/05/2021	188.00	265.36
01/06/2021	188.00	265.36

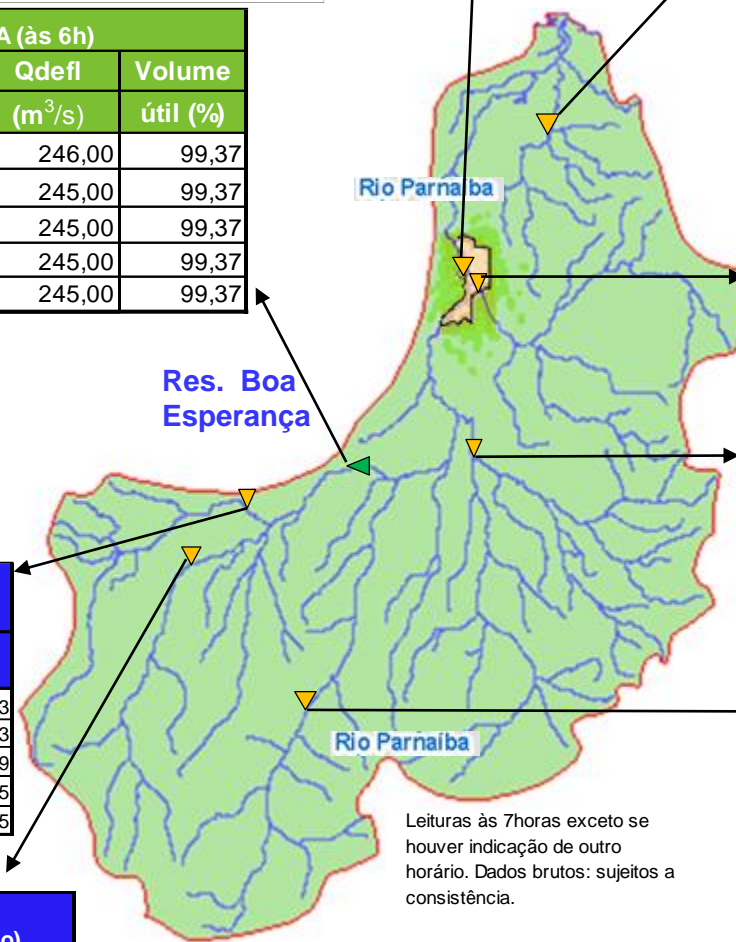
Tinguís - 34980000 R. Piauí		
Data	Nível (cm)	Vazão (m ³ /s)
28/05/2021	211.00	31.91
29/05/2021	209	27.99
30/05/2021	208.00	26.09
31/05/2021	206.00	22.44
01/06/2021	205.00	20.68

BOA ESPERANÇA (às 6h)			
DATA	Qafiu	Qdefl	Volume útil (%)
	(m ³ /s)	(m ³ /s)	
27/05/2021	280,72	246,00	99,37
28/05/2021	245,00	245,00	99,37
29/05/2021	245,00	245,00	99,37
30/05/2021	245,00	245,00	99,37
* 31/05/2021	245,00	245,00	99,37

RESTRICÇÕES	
* Vazão defluente máxima de 1.600 m ³ /s em Boa Esperança.	
* Vazão máxima de 2.400 m ³ /s em Floriano.	
* Vazão máxima de 3.000 m ³ /s em Teresina.	
* Vazão defluente mínima de 240m ³ /s em Boa Esperança.	

São Félix das Balsas Rio das Balsas		
Data	Nível (cm)	Vazão (m ³ /s)
28/05/2021	137.00	112.13
29/05/2021	135.00	110.03
30/05/2021	134.00	108.99
31/05/2021	133.00	107.95
01/06/2021	133.00	107.95

34059900 - UHE BOA ESPERANÇA(Cast. Branco) Montante I - R. Parnaíba		
Data	Nível (cm)	Vazão (m ³ /s)
28/05/2021	245.00	130.59
29/05/2021	245.00	130.59
30/05/2021	244.00	129.47
31/05/2021	243.00	128.36
01/06/2021	243.00	128.36



Faz. Cantinho II Rio Poti		
Data	Nível (cm)	Vazão (m ³ /s)
28/05/2021	145.00	9.81
29/05/2021	143.00	9.24
30/05/2021	139.00	8.16
31/05/2021	139.00	8.16
01/06/2021	137.00	7.65

Francisco Ayres - 34600000 R. Canindé		
Data	Nível (cm)	Vazão (m ³ /s)
29/05/2021	61.00	1.87
30/05/2021	58.00	1.45
31/05/2021	55.00	1.10
01/06/2021	54.00	0.99

Cristino Castroll 34251000 Rio Gurguéia		
Data	Nível (cm)	Vazão (m ³ /s)
29/05/2021	283.00	9.80
30/05/2021	277.00	9.47
31/05/2021	272.00	9.19
01/06/2021	267.00	8.92






Leituras às 7horas exceto se houver indicação de outro horário. Dados brutos: sujeitos a consistência.

Fontes dos dados:



AGÊNCIA NACIONAL DE ÁGUAS
E SANEAMENTO BÁSICO

Legenda

-  UHE Boa Esperança
-  Município de Teresina
-  Estações Fluviométricas
-  Hidrografia
-  Bacia do Parnaíba

Abaixo da cota com permanência de 95%