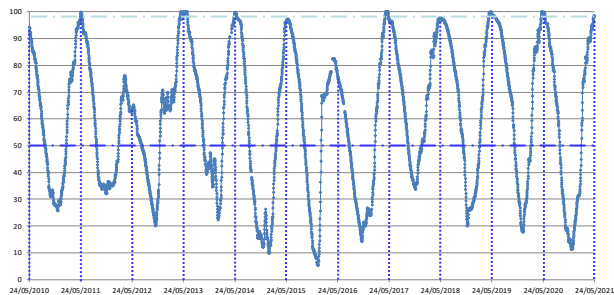


Percentual do volume útil



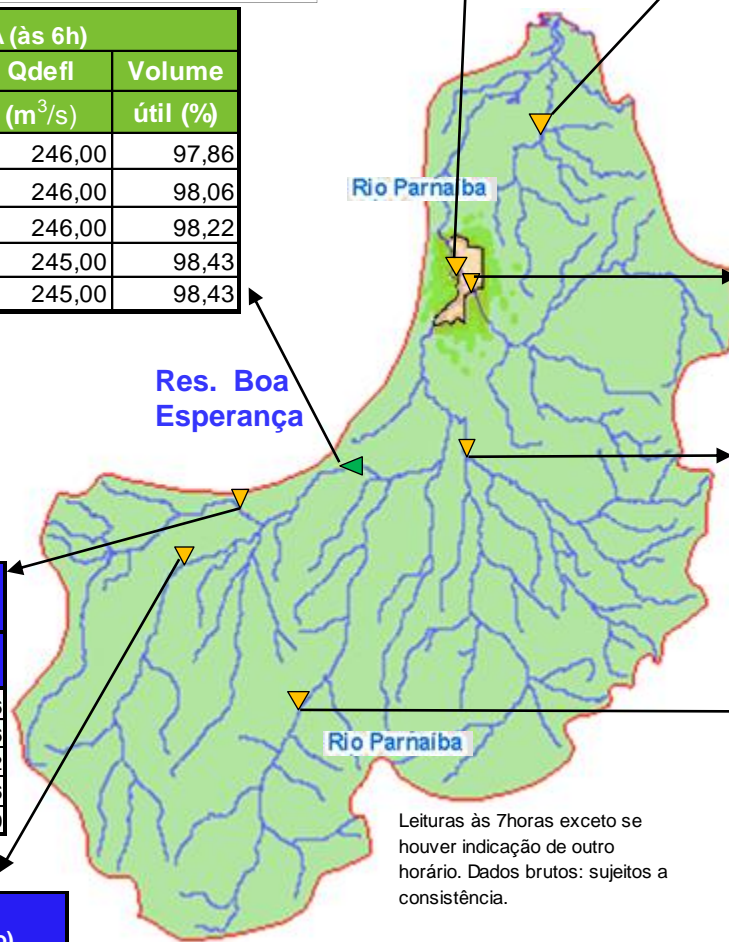
TERESINA - CHESF - 34690000 Resp/operação: ANA/CPRM R. Parnaíba		
Data	Nível (cm)	Vazão (m <sup>3</sup> /s)
20/05/2021	195.00	282.74
21/05/2021	s/inf.	s/inf.
22/05/2021	194.00	280.22
23/05/2021	194.00	280.22
24/05/2021	193.00	277.71

Tinguis - 34980000 R. Piauí		
Data	Nível (cm)	Vazão (m <sup>3</sup> /s)
20/05/2021	231.00	79.60
21/05/2021	228.00	71.56
22/05/2021	224.00	61.30
23/05/2021	223.00	58.82
24/05/2021	221.00	53.96

BOA ESPERANÇA (às 6h)			
DATA	Qafiu	Qdefl	Volume útil (%)
	(m <sup>3</sup> /s)	(m <sup>3</sup> /s)	
19/05/2021	292,30	246,00	97,86
20/05/2021	292,30	246,00	98,06
21/05/2021	280,72	246,00	98,22
22/05/2021	291,30	245,00	98,43
* 23/05/2021	245,00	245,00	98,43

RESTRICÇÕES	
* Vazão defluente máxima de 1.600 m <sup>3</sup> /s em Boa Esperança.	
* Vazão máxima de 2.400 m <sup>3</sup> /s em Floriano.	
* Vazão máxima de 3.000 m <sup>3</sup> /s em Teresina.	
* Vazão defluente mínima de 240m <sup>3</sup> /s em Boa Esperança.	

São Félix das Balsas Rio das Balsas		
Data	Nível (cm)	Vazão (m <sup>3</sup> /s)
20/05/2021	146.00	121.66
21/05/2021	146.00	121.66
22/05/2021	144.00	119.52
23/05/2021	143.00	118.46
24/05/2021	142.00	117.40



Faz. Cantinho II Rio Poti		
Data	Nível (cm)	Vazão (m <sup>3</sup> /s)
20/05/2021	206.00	59.13
21/05/2021	180.00	32.96
22/05/2021	170.00	24.34
23/05/2021	165.00	20.38
24/05/2021	162.00	18.11

Francisco Ayres - 34600000 R. Canindé		
Data	Nível (cm)	Vazão (m <sup>3</sup> /s)
21/05/2021	82.00	6.43
22/05/2021	80.00	6.08
23/05/2021	78.00	5.74
24/05/2021	75.00	4.98

Cristino Castroll 34251000 Rio Gurguéia		
Data	Nível (cm)	Vazão (m <sup>3</sup> /s)
21/05/2021	411.00	17.49
22/05/2021	385.00	15.85
23/05/2021	356.00	14.06
24/05/2021	333.00	12.68

34059900 - UHE BOA ESPERANÇA(Cast. Branco) Montante I - R. Parnaíba		
Data	Nível (cm)	Vazão (m <sup>3</sup> /s)
20/05/2021	251.00	137.46
21/05/2021	250.00	136.30
22/05/2021	250.00	136.30
23/05/2021	249.00	135.15
24/05/2021	248.00	134.00






Leituras às 7horas exceto se houver indicação de outro horário. Dados brutos: sujeitos a consistência.

Fontes dos dados:



AGÊNCIA NACIONAL DE ÁGUAS  
E SANEAMENTO BÁSICO

Legenda

-  UHE Boa Esperança
-  Município de Teresina
-  Estações Fluviométricas
-  Hidrografia
-  Bacia do Parnaíba

Abaixo da cota com permanência de 95%