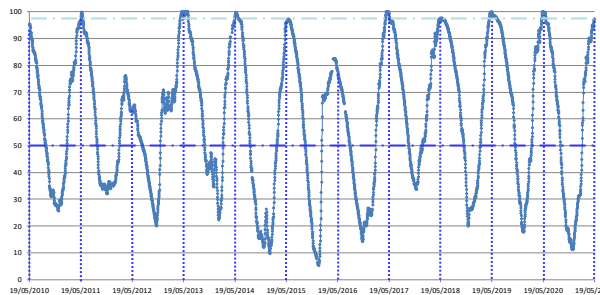


Percentual do volume útil



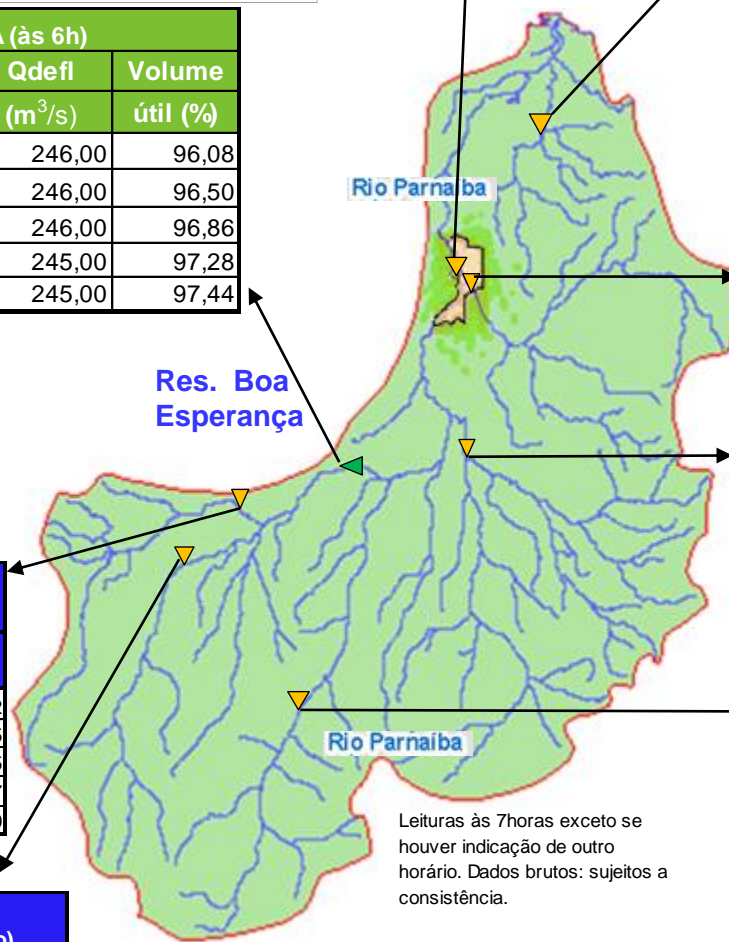
TERESINA - CHESF - 34690000 Resp/operação: ANA/CPRM R. Parnaíba		
Data	Nível (cm)	Vazão (m ³ /s)
15/05/2021	201.00	298.12
16/05/2021	198.00	290.37
17/05/2021	199.00	292.94
18/05/2021	200.00	295.53
19/05/2021	196.00	285.27

Tinguis - 34980000 R. Piauí		
Data	Nível (cm)	Vazão (m ³ /s)
15/05/2021	260.00	170.80
16/05/2021	262.00	177.91
17/05/2021	251.00	140.06
18/05/2021	244.00	117.61
19/05/2021	237.00	96.53

BOA ESPERANÇA (às 6h)			
DATA	Qafiu	Qdefl	Volume útil (%)
	(m ³ /s)	(m ³ /s)	
14/05/2021	327,02	246,00	96,08
15/05/2021	338,59	246,00	96,50
16/05/2021	327,02	246,00	96,86
17/05/2021	337,59	245,00	97,28
* 18/05/2021	279,72	245,00	97,44

RESTRICÇÕES	
* Vazão defluente máxima de 1.600 m ³ /s em Boa Esperança.	
* Vazão máxima de 2.400 m ³ /s em Floriano.	
* Vazão máxima de 3.000 m ³ /s em Teresina.	
* Vazão defluente mínima de 240m ³ /s em Boa Esperança.	

São Félix das Balsas Rio das Balsas		
Data	Nível (cm)	Vazão (m ³ /s)
15/05/2021	151.00	127.02
16/05/2021	150.00	125.95
17/05/2021	150.00	125.95
18/05/2021	149.00	124.87
19/05/2021	148.00	123.80



Faz. Cantinho II Rio Poti		
Data	Nível (cm)	Vazão (m ³ /s)
15/05/2021	244.00	105.70
16/05/2021	245.00	107.04
17/05/2021	205.00	58.03
18/05/2021	219.00	74.03
19/05/2021	254.00	119.40

Francisco Ayres - 34600000 R. Canindé		
Data	Nível (cm)	Vazão (m ³ /s)
16/05/2021	102.00	10.32
17/05/2021	97.00	9.28
18/05/2021	93.00	8.48
19/05/2021	89.00	7.71

Cristino Castroll 34251000 Rio Gurguéia		
Data	Nível (cm)	Vazão (m ³ /s)
16/05/2021	445.00	24.23
17/05/2021	445.00	24.23
18/05/2021	442.00	22.99
19/05/2021	438.00	21.39

34059900 - UHE BOA ESPERANÇA(Cast. Branco) Montante I - R. Parnaíba		
Data	Nível (cm)	Vazão (m ³ /s)
15/05/2021	255.00	142.17
16/05/2021	255.00	142.17
17/05/2021	252.00	138.63
18/05/2021	251.00	137.46
19/05/2021	251.00	137.46






Leituras às 7horas exceto se houver indicação de outro horário. Dados brutos: sujeitos a consistência.

Fontes dos dados:



AGÊNCIA NACIONAL DE ÁGUAS
E SANEAMENTO BÁSICO

Legenda

-  UHE Boa Esperança
-  Município de Teresina
-  Estações Fluviométricas
-  Hidrografia
-  Bacia do Parnaíba

Abaixo da cota com permanência de 95%