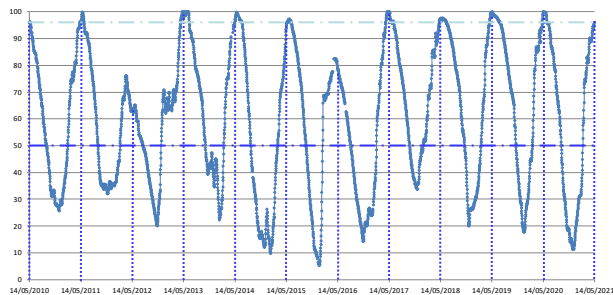


Percentual do volume útil



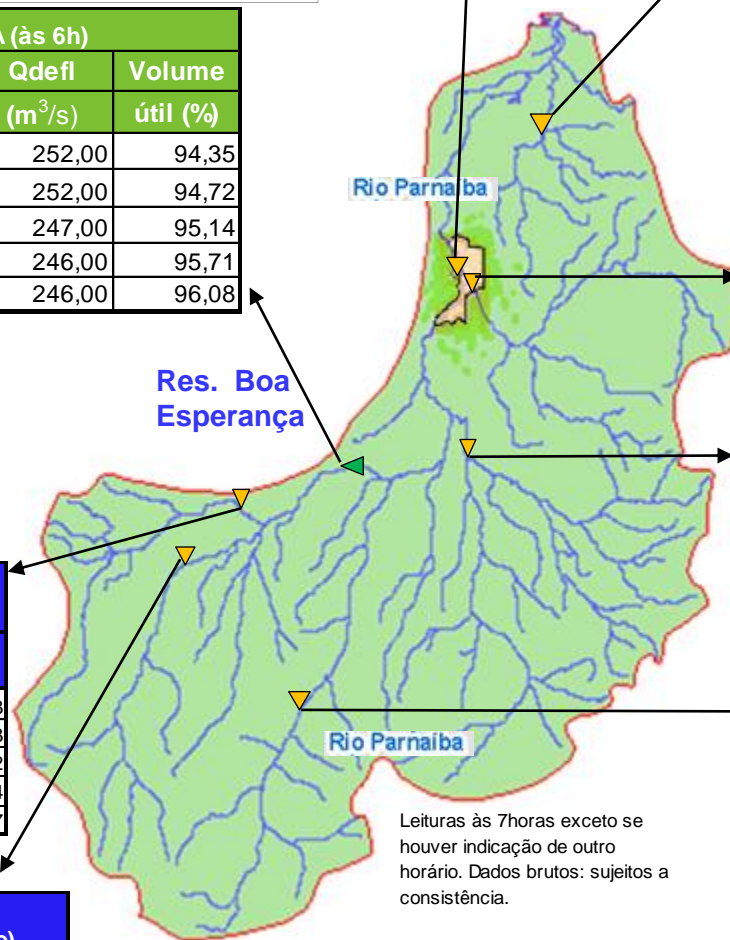
TERESINA - CHESF - 34690000 Resp/operação: ANA/CPRM R. Parnaíba		
Data	Nível (cm)	Vazão (m <sup>3</sup> /s)
10/05/2021	265.00	489.37
11/05/2021	216.00	338.37
12/05/2021	205.00	308.63
13/05/2021	203.00	303.35
14/05/2021	203.00	303.35

Tinguis - 34980000 R. Piauí		
Data	Nível (cm)	Vazão (m <sup>3</sup> /s)
10/05/2021	332.00	480.78
11/05/2021	315.00	398.36
12/05/2021	304.00	347.88
13/05/2021	s/inf.	s/inf.
14/05/2021	283.00	258.15

BOA ESPERANÇA (às 6h)			
DATA	Qafiu	Qdefl	Volume útil (%)
	(m <sup>3</sup> /s)	(m <sup>3</sup> /s)	
09/05/2021	344,59	252,00	94,35
10/05/2021	333,02	252,00	94,72
11/05/2021	339,59	247,00	95,14
12/05/2021	373,31	246,00	95,71
* 13/05/2021	327,02	246,00	96,08

RESTRICÇÕES	
* Vazão defluente máxima de 1.600 m <sup>3</sup> /s em Boa Esperança.	
* Vazão máxima de 2.400 m <sup>3</sup> /s em Floriano.	
* Vazão máxima de 3.000 m <sup>3</sup> /s em Teresina.	
* Vazão defluente mínima de 240m <sup>3</sup> /s em Boa Esperança.	

São Félix das Balsas Rio das Balsas		
Data	Nível (cm)	Vazão (m <sup>3</sup> /s)
10/05/2021	164.00	141.23
11/05/2021	163.00	140.13
12/05/2021	160.00	136.82
13/05/2021	157.00	133.54
14/05/2021	154.00	130.27



Faz. Cantinho II Rio Poti		
Data	Nível (cm)	Vazão (m <sup>3</sup> /s)
10/05/2021	254.00	127.26
11/05/2021	223.00	78.17
12/05/2021	216.00	67.04
13/05/2021	205.00	58.03
14/05/2021	213.00	67.01

Francisco Ayres - 34600000 R. Canindé		
Data	Nível (cm)	Vazão (m <sup>3</sup> /s)
11/05/2021	s/inf.	s/inf.
12/05/2021	125.00	15.66
13/05/2021	118.00	13.94
14/05/2021	112.00	12.53

Cristino Castroll 34251000 Rio Gurguéia		
Data	Nível (cm)	Vazão (m <sup>3</sup> /s)
11/05/2021	450.00	26.38
12/05/2021	449.00	25.94
13/05/2021	449.00	25.94
14/05/2021	448.00	25.51

34059900 - UHE BOA ESPERANÇA(Cast. Branco) Montante I - R. Parnaíba		
Data	Nível (cm)	Vazão (m <sup>3</sup> /s)
10/05/2021	264.00	153.15
11/05/2021	262.00	150.67
12/05/2021	259.00	146.99
13/05/2021	258.00	145.77
14/05/2021	256.00	143.37






Leituras às 7horas exceto se houver indicação de outro horário. Dados brutos: sujeitos a consistência.

### Fontes dos dados:



AGÊNCIA NACIONAL DE ÁGUAS  
E SANEAMENTO BÁSICO

### Legenda

-  UHE Boa Esperança
-  Município de Teresina
-  Estações Fluviométricas
-  Hidrografia
-  Bacia do Parnaíba

Abaixo da cota com permanência de 95%