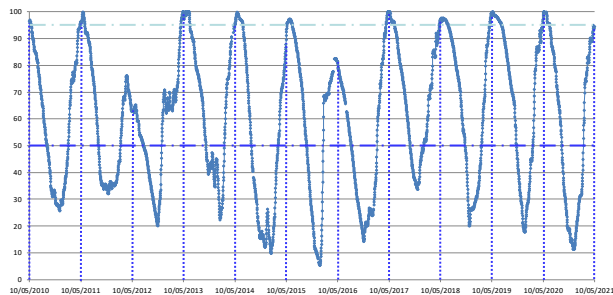


Percentual do volume útil



TERESINA - CHESF - 34690000 Resp/operação: ANA/CPRM R. Parnaíba		
Data	Nível (cm)	Vazão (m ³ /s)
06/05/2021	272.00	513.45
07/05/2021	273.00	516.94
08/05/2021	266.00	492.77
09/05/2021	284.00	556.22
10/05/2021	265.00	489.37

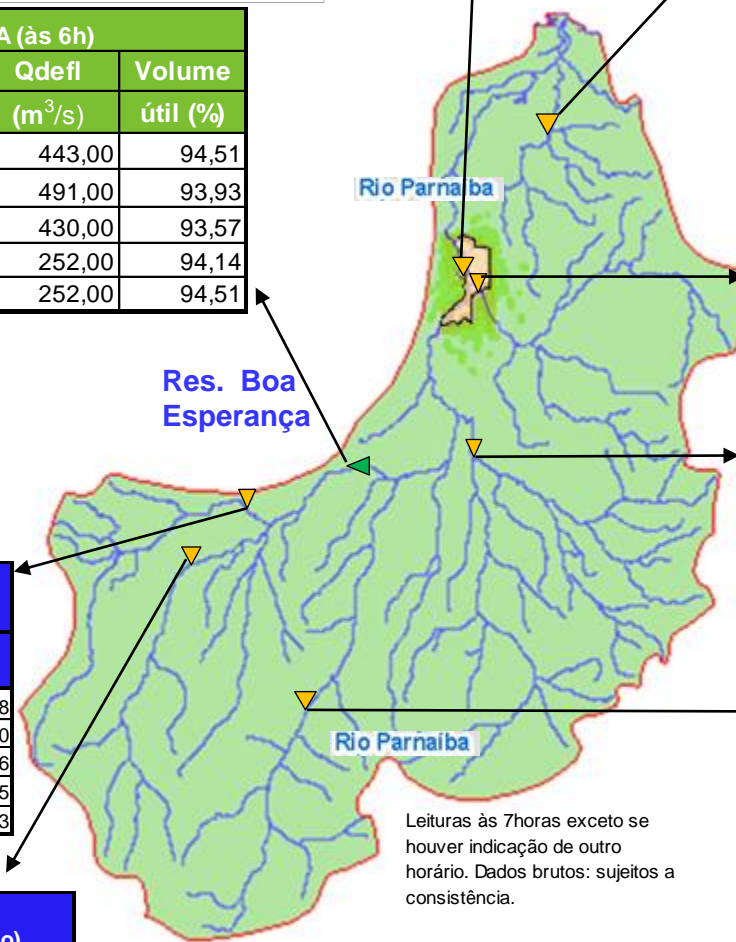
Tinguis - 34980000 R. Piauí		
Data	Nível (cm)	Vazão (m ³ /s)
06/05/2021	389.00	648.24
07/05/2021	402.00	677.83
08/05/2021	402.00	677.83
09/05/2021	366.00	597.52
10/05/2021	332.00	480.78

BOA ESPERANÇA (às 6h)			
DATA	Qafllu	Qdefl	Volume útil (%)
	(m ³ /s)	(m ³ /s)	
05/05/2021	350,41	443,00	94,51
06/05/2021	363,69	491,00	93,93
07/05/2021	348,98	430,00	93,57
08/05/2021	379,31	252,00	94,14
* 09/05/2021	333,02	252,00	94,51

RESTRICÇÕES	
* Vazão defluente máxima de 1.600 m ³ /s em Boa Esperança.	
* Vazão máxima de 2.400 m ³ /s em Floriano.	
* Vazão máxima de 3.000 m ³ /s em Teresina.	
* Vazão defluente mínima de 240m ³ /s em Boa Esperança.	

São Félix das Balsas Rio das Balsas		
Data	Nível (cm)	Vazão (m ³ /s)
06/05/2021	177.00	155.78
07/05/2021	170.00	147.90
08/05/2021	167.00	144.56
09/05/2021	166.00	143.45
10/05/2021	164.00	141.23

34059900 - UHE BOA ESPERANÇA(Cast. Branco) Montante I - R. Parnaíba		
Data	Nível (cm)	Vazão (m ³ /s)
06/05/2021	273.00	164.65
07/05/2021	270.00	160.76
08/05/2021	268.00	158.20
09/05/2021	266.00	155.66
10/05/2021	264.00	153.15



Faz. Cantinho II Rio Poti		
Data	Nível (cm)	Vazão (m ³ /s)
06/05/2021	222.00	76.49
07/05/2021	265.00	140.91
08/05/2021	307.00	197.98
09/05/2021	304.00	193.65
10/05/2021	254.00	127.26

Francisco Ayres - 34600000 R. Canindé		
Data	Nível (cm)	Vazão (m ³ /s)
07/05/2021	157.00	24.50
08/05/2021	151.00	22.73
09/05/2021	142.00	20.16
10/05/2021	142.00	20.16

Cristino Castroll 34251000 Rio Gurguéia		
Data	Nível (cm)	Vazão (m ³ /s)
07/05/2021	429.00	18.65
08/05/2021	434.00	19.87
09/05/2021	442.00	22.99
10/05/2021	448.00	25.51






Leituras às 7horas exceto se houver indicação de outro horário. Dados brutos: sujeitos a consistência.

Fontes dos dados:



AGÊNCIA NACIONAL DE ÁGUAS
E SANEAMENTO BÁSICO

Legenda

-  UHE Boa Esperança
-  Município de Teresina
-  Estações Fluviométricas
-  Hidrografia
-  Bacia do Parnaíba

Abaixo da cota com permanência de 95%