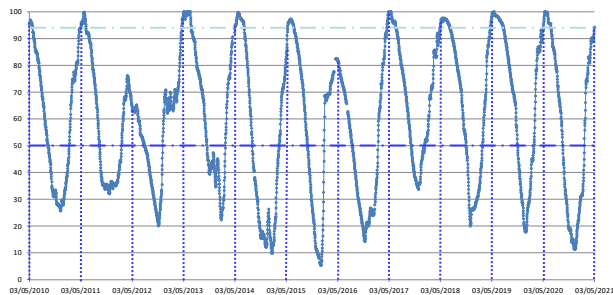


Percentual do volume útil



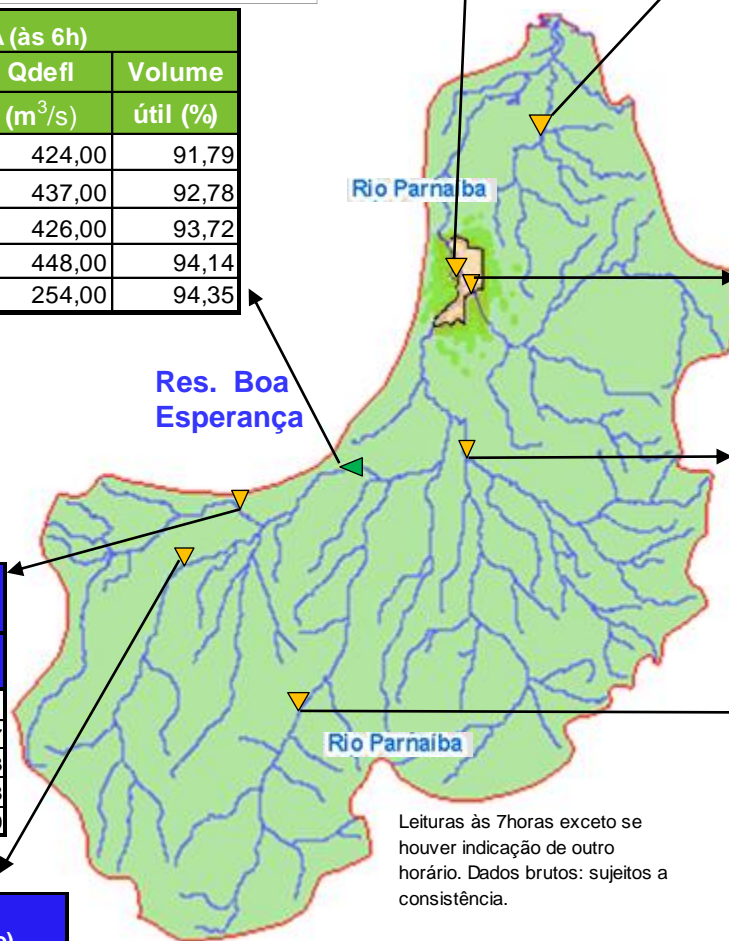
TERESINA - CHESF - 34690000 Resp/operação: ANA/CPRM R. Parnaíba		
Data	Nível (cm)	Vazão (m ³ /s)
29/04/2021	305.00	635.61
30/04/2021	298.00	608.50
01/05/2021	293.00	589.53
02/05/2021	283.00	552.58
03/05/2021	279.00	538.17

Tinguis - 34980000 R. Piauí		
Data	Nível (cm)	Vazão (m ³ /s)
29/04/2021	333.00	485.78
30/04/2021	345.00	547.24
01/05/2021	334.00	490.81
02/05/2021	297.00	316.97
03/05/2021	280.00	246.08

BOA ESPERANÇA (às 6h)			
DATA	Qafiu	Qdefl	Volume útil (%)
	(m ³ /s)	(m ³ /s)	
28/04/2021	609,19	424,00	91,79
29/04/2021	656,91	437,00	92,78
30/04/2021	634,33	426,00	93,72
01/05/2021	540,59	448,00	94,14
* 02/05/2021	300,30	254,00	94,35

RESTRICÇÕES	
* Vazão defluente máxima de 1.600 m ³ /s em Boa Esperança.	
* Vazão máxima de 2.400 m ³ /s em Floriano.	
* Vazão máxima de 3.000 m ³ /s em Teresina.	
* Vazão defluente mínima de 240m ³ /s em Boa Esperança.	

São Félix das Balsas Rio das Balsas		
Data	Nível (cm)	Vazão (m ³ /s)
29/04/2021	262.00	262.51
30/04/2021	238.00	228.07
01/05/2021	224.00	210.93
02/05/2021	218.00	203.68
03/05/2021	210.00	194.10



Faz. Cantinho II Rio Poti		
Data	Nível (cm)	Vazão (m ³ /s)
29/04/2021	236.00	102.73
30/04/2021	228.00	86.99
01/05/2021	210.00	58.54
02/05/2021	203.00	49.73
03/05/2021	223.00	78.17


Francisco Ayres - 34600000 R. Canindé		
Data	Nível (cm)	Vazão (m ³ /s)
30/04/2021	246.00	56.77
01/05/2021	234.00	51.81
02/05/2021	217.00	45.09
03/05/2021	201.00	39.12

Cristino Castroll 34251000 Rio Gurguéia		
Data	Nível (cm)	Vazão (m ³ /s)
30/04/2021	432.00	19.13
01/05/2021	430.00	18.71
02/05/2021	429.00	18.65
03/05/2021	429.00	18.65

34059900 - UHE BOA ESPERANÇA(Cast. Branco) Montante I - R. Parnaíba		
Data	Nível (cm)	Vazão (m ³ /s)
29/04/2021	345.00	275.75
30/04/2021	325.00	241.47
01/05/2021	315.00	225.32
02/05/2021	311.00	219.04
03/05/2021	300.00	202.32






Leituras às 7horas exceto se houver indicação de outro horário. Dados brutos: sujeitos a consistência.

Fontes dos dados:



AGÊNCIA NACIONAL DE ÁGUAS
E SANEAMENTO BÁSICO

Legenda

-  UHE Boa Esperança
-  Município de Teresina
-  Estações Fluviométricas
-  Hidrografia
-  Bacia do Parnaíba

Abaixo da cota com permanência de 95%