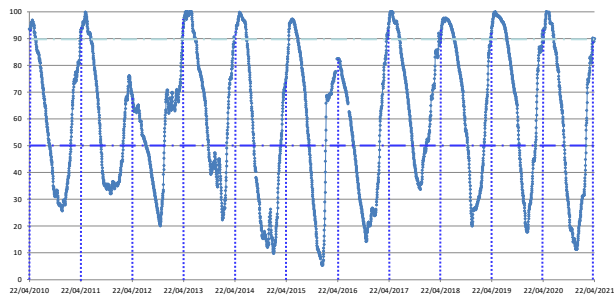


Percentual do volume útil



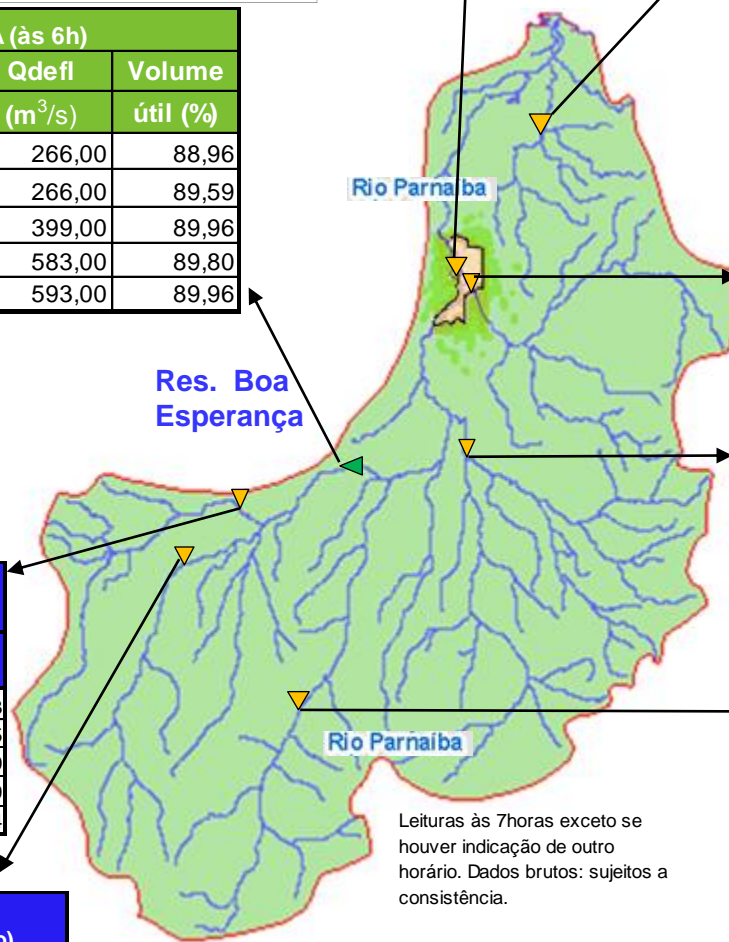
TERESINA - CHESF - 34690000 Resp/operação: ANA/CPRM R. Parnaíba		
Data	Nível (cm)	Vazão (m ³ /s)
18/04/2021	251.00	443.10
19/04/2021	248.00	433.52
20/04/2021	221.00	352.39
21/04/2021	275.00	523.97
22/04/2021	337.00	767.89

Tinguis - 34980000 R. Piauí		
Data	Nível (cm)	Vazão (m ³ /s)
18/04/2021	239.00	102.41
19/04/2021	238.00	99.45
20/04/2021	342.00	531.64
21/04/2021	392.00	655.01
22/04/2021	333.00	485.78

BOA ESPERANÇA (às 6h)			
DATA	Qafiu	Qdefl	Volume útil (%)
	(m ³ /s)	(m ³ /s)	
17/04/2021	347,02	266,00	88,96
18/04/2021	404,89	266,00	89,59
19/04/2021	480,02	399,00	89,96
20/04/2021	548,28	583,00	89,80
* 21/04/2021	627,72	593,00	89,96

RESTRICÇÕES	
* Vazão defluente máxima de 1.600 m ³ /s em Boa Esperança.	
* Vazão máxima de 2.400 m ³ /s em Floriano.	
* Vazão máxima de 3.000 m ³ /s em Teresina.	
* Vazão defluente mínima de 240m ³ /s em Boa Esperança.	

São Félix das Balsas Rio das Balsas		
Data	Nível (cm)	Vazão (m ³ /s)
18/04/2021	163.00	140.13
19/04/2021	192.00	172.95
20/04/2021	183.00	162.60
21/04/2021	185.00	164.89
22/04/2021	198.00	179.94



Faz. Cantinho II Rio Poti		
Data	Nível (cm)	Vazão (m ³ /s)
18/04/2021	165.00	18.42
19/04/2021	162.00	16.87
20/04/2021	234.00	98.59
21/04/2021	200.00	46.30
22/04/2021	183.00	30.23

Francisco Ayres - 34600000 R. Canindé		
Data	Nível (cm)	Vazão (m ³ /s)
19/04/2021	282.00	72.73
20/04/2021	235.00	52.22
21/04/2021	181.00	32.14
22/04/2021	147.00	21.57

Cristino Castroll 34251000 Rio Gurguéia		
Data	Nível (cm)	Vazão (m ³ /s)
19/04/2021	330.00	12.50
20/04/2021	336.00	12.86
21/04/2021	341.00	13.16
22/04/2021	338.00	12.98

34059900 - UHE BOA ESPERANÇA (Cast. Branco) Montante I - R. Parnaíba		
Data	Nível (cm)	Vazão (m ³ /s)
18/04/2021	281.00	175.32
19/04/2021	280.00	173.96
20/04/2021	275.00	167.28
21/04/2021	295.00	194.99
22/04/2021	305.00	209.82






Leituras às 7horas exceto se houver indicação de outro horário. Dados brutos: sujeitos a consistência.

Fontes dos dados:



AGÊNCIA NACIONAL DE ÁGUAS
E SANEAMENTO BÁSICO

Legenda

-  UHE Boa Esperança
-  Município de Teresina
-  Estações Fluviométricas
-  Hidrografia
-  Bacia do Parnaíba

Abaixo da cota com permanência de 95%