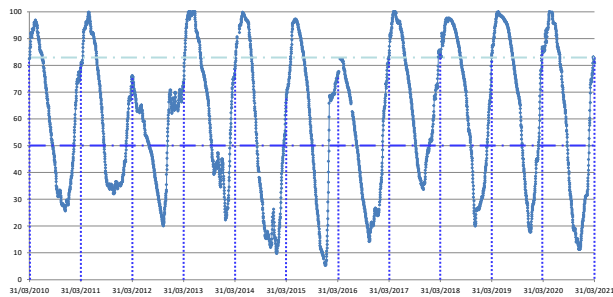


Percentual do volume útil



TERESINA - CHESF - 34690000 Resp/operação: ANA/CPRM R. Parnaíba		
Data	Nível (cm)	Vazão (m <sup>3</sup> /s)
27/03/2021	347.00	796.38
28/03/2021	338.00	759.91
29/03/2021	326.00	712.42
30/03/2021	329.00	724.17
31/03/2021	334.00	743.93

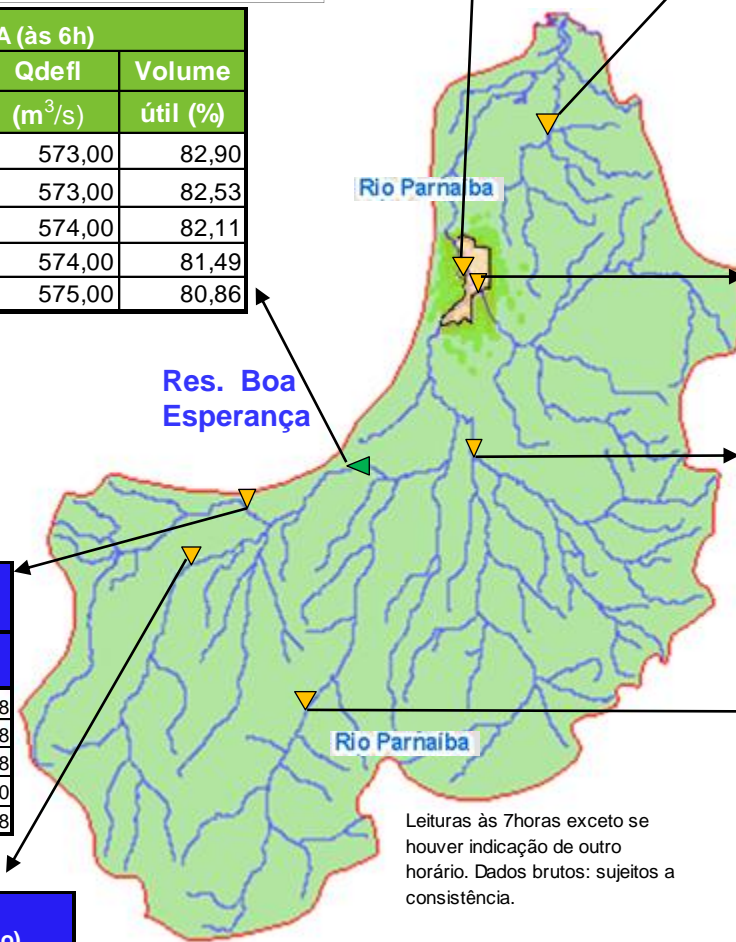
Tinguis - 34980000 R. Piauí		
Data	Nível (cm)	Vazão (m <sup>3</sup> /s)
27/03/2021	361.00	586.77
28/03/2021	s/inf.	s/inf.
29/03/2021	410.00	696.37
30/03/2021	368.00	601.85
31/03/2021	366.00	597.52

BOA ESPERANÇA (às 6h)			
DATA	Qafllu	Qdefl	Volume útil (%)
	(m <sup>3</sup> /s)	(m <sup>3</sup> /s)	
26/03/2021	526,70	573,00	82,90
27/03/2021	491,98	573,00	82,53
28/03/2021	481,41	574,00	82,11
29/03/2021	435,11	574,00	81,49
* 30/03/2021	436,11	575,00	80,86

RESTRICÇÕES	
* Vazão defluente máxima de 1.600 m <sup>3</sup> /s em Boa Esperança.	
* Vazão máxima de 2.400 m <sup>3</sup> /s em Floriano.	
* Vazão máxima de 3.000 m <sup>3</sup> /s em Teresina.	
* Vazão defluente mínima de 240m <sup>3</sup> /s em Boa Esperança.	

São Félix das Balsas Rio das Balsas		
Data	Nível (cm)	Vazão (m <sup>3</sup> /s)
27/03/2021	256.00	252.48
28/03/2021	273.00	281.28
29/03/2021	273.00	281.28
30/03/2021	248.00	240.50
31/03/2021	232.00	220.68

34059900 - UHE BOA ESPERANÇA(Cast. Branco) Montante I - R. Parnaíba		
Data	Nível (cm)	Vazão (m <sup>3</sup> /s)
27/03/2021	313.00	222.17
28/03/2021	308.00	214.40
29/03/2021	306.00	211.34
30/03/2021	303.00	206.80
31/03/2021	301.00	203.81



Faz. Cantinho II Rio Poti		
Data	Nível (cm)	Vazão (m <sup>3</sup> /s)
27/03/2021	424.00	395.06
28/03/2021	338.00	244.91
29/03/2021	381.00	316.43
30/03/2021	353.00	269.03
31/03/2021	306.00	196.53

Francisco Ayres - 34600000 R. Canindé		
Data	Nível (cm)	Vazão (m <sup>3</sup> /s)
28/03/2021	s/inf.	s/inf.
29/03/2021	190.00	35.21
30/03/2021	159.00	25.11
31/03/2021	153.00	23.31

Cristino Castroll 34251000 Rio Gurguéia		
Data	Nível (cm)	Vazão (m <sup>3</sup> /s)
28/03/2021	s/inf.	s/inf.
29/03/2021	459.00	68.04
30/03/2021	458.00	67.40
31/03/2021	457.00	66.76






Leituras às 7horas exceto se houver indicação de outro horário. Dados brutos: sujeitos a consistência.

Fontes dos dados:



AGÊNCIA NACIONAL DE ÁGUAS  
E SANEAMENTO BÁSICO

### Legenda

-  UHE Boa Esperança
-  Município de Teresina
-  Estações Fluviométricas
-  Hidrografia
-  Bacia do Parnaíba

Abaixo da cota com permanência de 95%