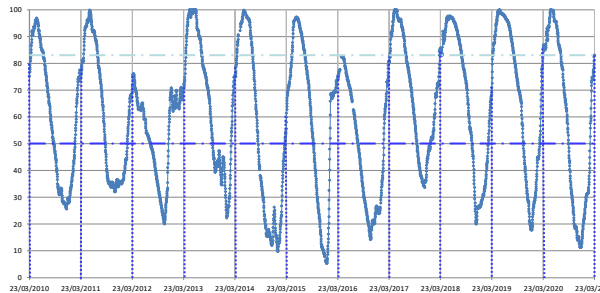


Percentual do volume útil



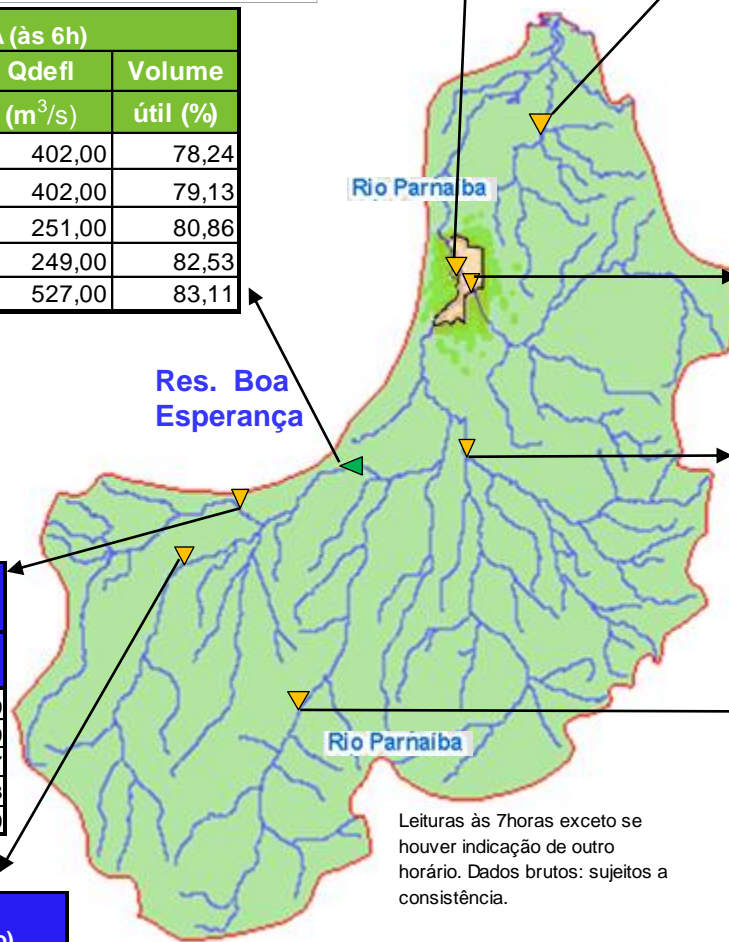
TERESINA - CHESF - 34690000 Resp/operação: ANA/CPRM R. Parnaíba		
Data	Nível (cm)	Vazão (m ³ /s)
19/03/2021	301.00	617.78
20/03/2021	282.00	549.77
21/03/2021	284.00	556.77
22/03/2021	294.00	592.33
23/03/2021	270.00	508.59

Tinguis - 34980000 R. Piauí		
Data	Nível (cm)	Vazão (m ³ /s)
19/03/2021	250.00	136.77
20/03/2021	259.00	167.28
21/03/2021	278.00	238.14
22/03/2021	281.00	250.08
23/03/2021	305.00	352.37

BOA ESPERANÇA (às 6h)			
DATA	Qafiu	Qdefl	Volume útil (%)
	(m ³ /s)	(m ³ /s)	
18/03/2021	552,46	402,00	78,24
19/03/2021	598,76	402,00	79,13
20/03/2021	632,94	251,00	80,86
21/03/2021	619,37	249,00	82,53
* 22/03/2021	654,31	527,00	83,11

RESTRICÇÕES	
* Vazão defluente máxima de 1.600 m ³ /s em Boa Esperança.	
* Vazão máxima de 2.400 m ³ /s em Floriano.	
* Vazão máxima de 3.000 m ³ /s em Teresina.	
* Vazão defluente mínima de 240m ³ /s em Boa Esperança.	

São Félix das Balsas Rio das Balsas		
Data	Nível (cm)	Vazão (m ³ /s)
19/03/2021	246.00	238.00
20/03/2021	268.00	272.69
21/03/2021	302.00	333.07
22/03/2021	329.00	378.93
23/03/2021	315.00	356.70



Faz. Cantinho II Rio Poti		
Data	Nível (cm)	Vazão (m ³ /s)
19/03/2021	447.00	439.92
20/03/2021	336.00	241.77
21/03/2021	296.00	182.29
22/03/2021	287.00	169.84
23/03/2021	276.00	155.11

Francisco Ayres - 34600000 R. Canindé		
Data	Nível (cm)	Vazão (m ³ /s)
20/03/2021	146.00	21.29
21/03/2021	s/inf.	s/inf.
22/03/2021	274.00	69.05
23/03/2021	268.00	66.34

Cristino Castroll 34251000 Rio Gurguéia		
Data	Nível (cm)	Vazão (m ³ /s)
20/03/2021	455.00	65.49
21/03/2021	457.00	66.76
22/03/2021	460.00	68.69
23/03/2021	460.00	68.69

34059900 - UHE BOA ESPERANÇA (Cast. Branco) Montante I - R. Parnaíba		
Data	Nível (cm)	Vazão (m ³ /s)
19/03/2021	328.00	246.44
20/03/2021	336.00	259.99
21/03/2021	368.00	318.46
22/03/2021	400.00	383.77
23/03/2021	361.00	305.09






Leituras às 7horas exceto se houver indicação de outro horário. Dados brutos: sujeitos a consistência.

Fontes dos dados:



AGÊNCIA NACIONAL DE ÁGUAS
E SANEAMENTO BÁSICO

Legenda

-  UHE Boa Esperança
-  Município de Teresina
-  Estações Fluviométricas
-  Hidrografia
-  Bacia do Parnaíba

Abaixo da cota com permanência de 95%