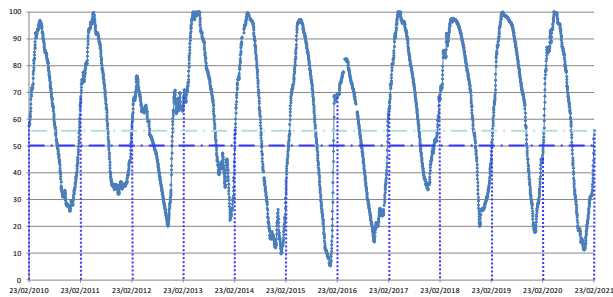


Percentual do volume útil



TERESINA - CHESF - 34690000 Resp/operação: ANA/CPRM R. Parnaíba		
Data	Nível (cm)	Vazão (m <sup>3</sup> /s)
19/02/2021	274.00	522.16
20/02/2021	341.00	771.98
21/02/2021	358.00	841.96
22/02/2021	301.00	617.78
23/02/2021	274.00	522.16

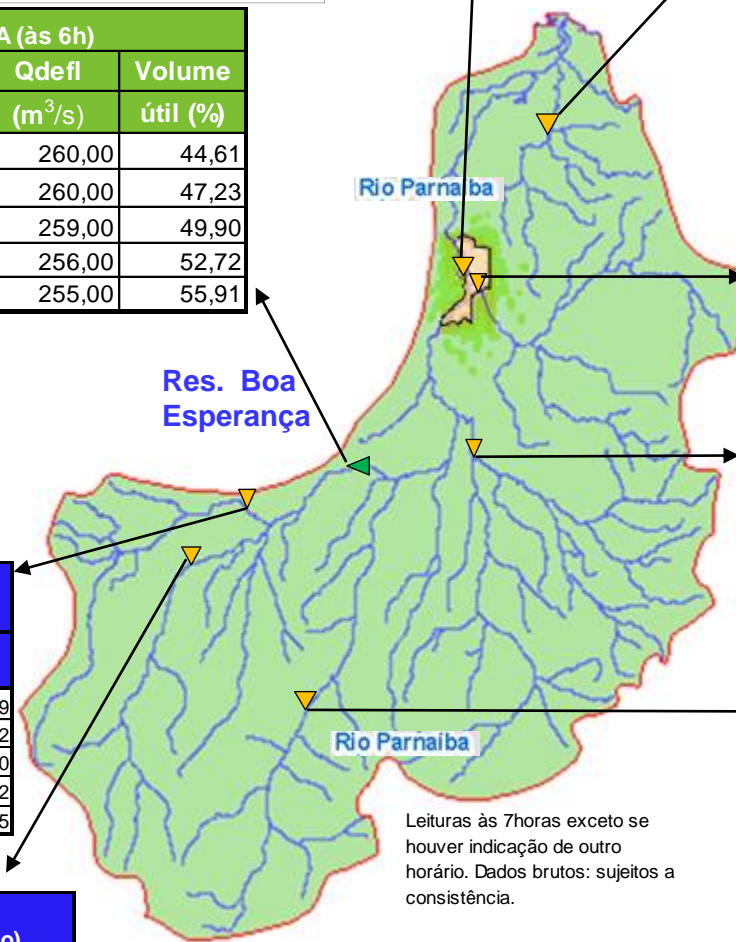
Tinguis - 34980000 R. Piauí		
Data	Nível (cm)	Vazão (m <sup>3</sup> /s)
19/02/2021	266.00	192.41
20/02/2021	251.00	140.06
21/02/2021	258.00	163.79
22/02/2021	250.00	136.77
23/02/2021	280.00	246.08

BOA ESPERANÇA (às 6h)			
DATA	Qafiu	Qdefl	Volume útil (%)
	(m <sup>3</sup> /s)	(m <sup>3</sup> /s)	
18/02/2021	699,81	260,00	44,61
19/02/2021	838,70	260,00	47,23
20/02/2021	849,28	259,00	49,90
21/02/2021	881,00	256,00	52,72
* 22/02/2021	961,02	255,00	55,91

RESTRICÇÕES	
* Vazão defluente máxima de 1.600 m <sup>3</sup> /s em Boa Esperança.	
* Vazão máxima de 2.400 m <sup>3</sup> /s em Floriano.	
* Vazão máxima de 3.000 m <sup>3</sup> /s em Teresina.	
* Vazão defluente mínima de 240m <sup>3</sup> /s em Boa Esperança.	

São Félix das Balsas Rio das Balsas		
Data	Nível (cm)	Vazão (m <sup>3</sup> /s)
19/02/2021	350.00	413.29
20/02/2021	386.00	474.92
21/02/2021	334.00	387.00
22/02/2021	326.00	374.12
23/02/2021	363.00	435.15

34059900 - UHE BOA ESPERANÇA(Cast. Branco) Montante I - R. Parnaíba		
Data	Nível (cm)	Vazão (m <sup>3</sup> /s)
19/02/2021	411.00	407.81
20/02/2021	419.00	425.81
21/02/2021	410.00	405.59
22/02/2021	424.00	437.28
23/02/2021	413.00	412.27



Faz. Cantinho II Rio Poti		
Data	Nível (cm)	Vazão (m <sup>3</sup> /s)
19/02/2021	260.00	134.64
20/02/2021	303.00	192.21
21/02/2021	312.00	205.28
22/02/2021	293.00	178.10
23/02/2021	276.00	155.11

Francisco Ayres - 34600000 R. Canindé		
Data	Nível (cm)	Vazão (m <sup>3</sup> /s)
20/02/2021	326.00	94.33
21/02/2021	289.00	76.01
22/02/2021	232.00	51.00
23/02/2021	237.00	53.03

Cristino Castroll 34251000 Rio Gurguéia		
Data	Nível (cm)	Vazão (m <sup>3</sup> /s)
20/02/2021	417.00	20.52
21/02/2021	422.00	46.33
22/02/2021	423.00	46.86
23/02/2021	423.00	46.86






Leituras às 7horas exceto se houver indicação de outro horário. Dados brutos: sujeitos a consistência.

### Fontes dos dados:



AGÊNCIA NACIONAL DE ÁGUAS  
E SANEAMENTO BÁSICO

### Legenda

-  UHE Boa Esperança
-  Município de Teresina
-  Estações Fluviométricas
-  Hidrografia
-  Bacia do Parnaíba

Abaixo da cota com permanência de 95%