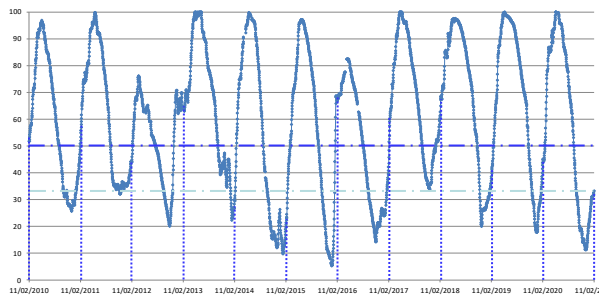


Percentual do volume útil



TERESINA - CHESF - 34690000 Resp/operação: ANA/CPRM R. Parnaíba		
Data	Nível (cm)	Vazão (m ³ /s)
07/02/2021	202.00	301.98
08/02/2021	202.00	301.98
09/02/2021	227.00	372.56
10/02/2021	249.00	439.88
11/02/2021	229.00	378.48

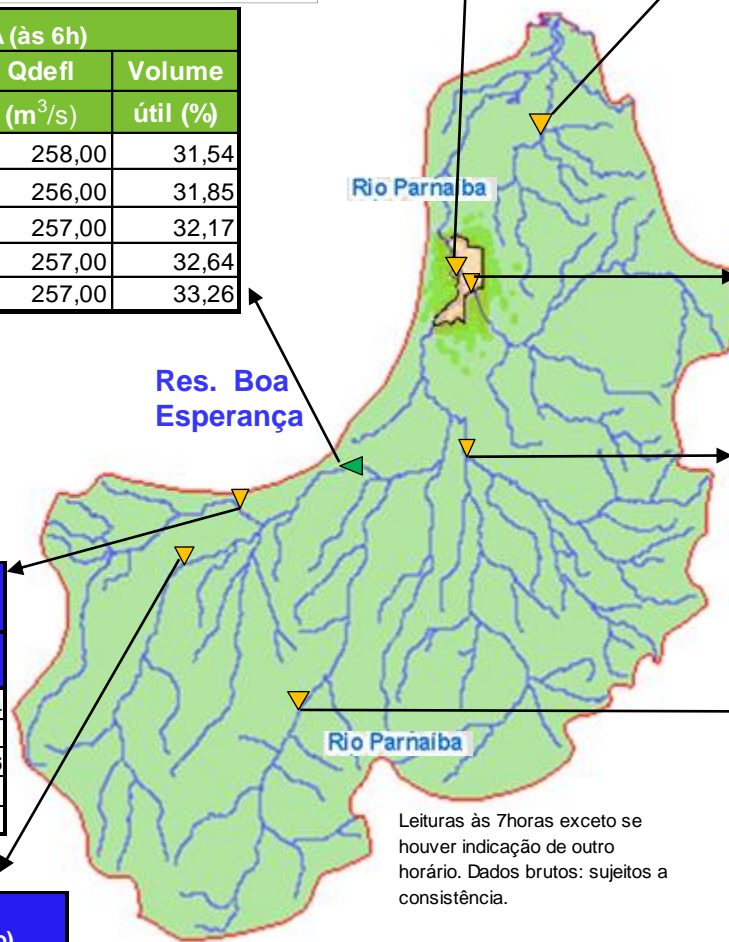
Tinguis - 34980000 R. Piauí		
Data	Nível (cm)	Vazão (m ³ /s)
07/02/2021	185.00	6.58
08/02/2021	182.00	5.04
09/02/2021	181.00	4.54
10/02/2021	181.00	4.54
11/02/2021	184.00	6.06

BOA ESPERANÇA (às 6h)			
DATA	Qafiu	Qdefl	Volume útil (%)
	(m ³ /s)	(m ³ /s)	
06/02/2021	292,72	258,00	31,54
07/02/2021	325,44	256,00	31,85
08/02/2021	326,44	257,00	32,17
09/02/2021	361,17	257,00	32,64
* 10/02/2021	395,89	257,00	33,26

RESTRICÇÕES	
* Vazão defluente máxima de 1.600 m ³ /s em Boa Esperança.	
* Vazão máxima de 2.400 m ³ /s em Floriano.	
* Vazão máxima de 3.000 m ³ /s em Teresina.	
* Vazão defluente mínima de 240m ³ /s em Boa Esperança.	

São Félix das Balsas Rio das Balsas		
Data	Nível (cm)	Vazão (m ³ /s)
07/02/2021	141.00	116.34
08/02/2021	152.00	128.11
09/02/2021	182.00	161.46
10/02/2021	193.00	174.11
11/02/2021	209.00	192.91

34059900 - UHE BOA ESPERANÇA(Cast. Branco) Montante I - R. Parnaíba		
Data	Nível (cm)	Vazão (m ³ /s)
07/02/2021	313.00	222.17
08/02/2021	305.00	209.82
09/02/2021	376.00	334.14
10/02/2021	355.00	293.89
11/02/2021	354.00	292.04



Faz. Cantinho II Rio Poti		
Data	Nível (cm)	Vazão (m ³ /s)
07/02/2021	126.00	5.11
08/02/2021	122.00	4.38
09/02/2021	147.00	10.61
10/02/2021	165.00	18.42
11/02/2021	153.00	12.84

Francisco Ayres - 34600000 R. Canindé		
Data	Nível (cm)	Vazão (m ³ /s)
08/02/2021	93.00	8.48
09/02/2021	57.00	1.32
10/02/2021	54.00	0.99
11/02/2021	74.00	4.68

Cristino Castroll 34251000 Rio Gurguéia		
Data	Nível (cm)	Vazão (m ³ /s)
08/02/2021	231.00	8.55
09/02/2021	261.00	10.60
10/02/2021	305.00	13.82
11/02/2021	342.00	16.70






Leituras às 7horas exceto se houver indicação de outro horário. Dados brutos: sujeitos a consistência.

Fontes dos dados:



AGÊNCIA NACIONAL DE ÁGUAS
E SANEAMENTO BÁSICO

Legenda

-  UHE Boa Esperança
-  Município de Teresina
-  Estações Fluviométricas
-  Hidrografia
-  Bacia do Parnaíba

Abaixo da cota com permanência de 95%