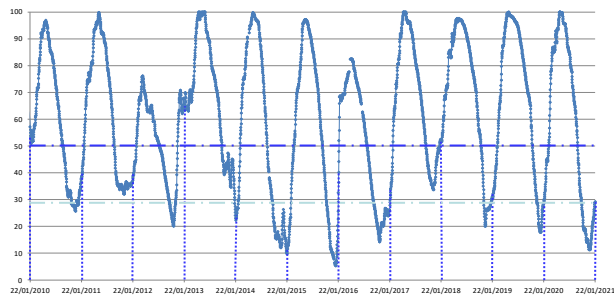


Percentual do volume útil



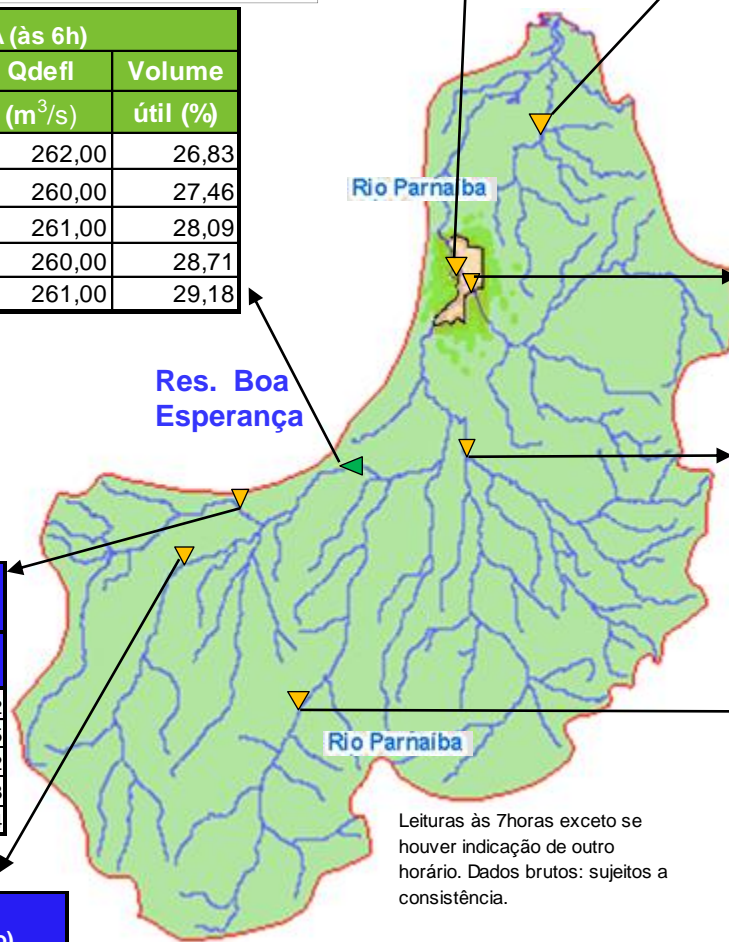
TERESINA - CHESF - 34690000 Resp/operação: ANA/CPRM R. Parnaíba		
Data	Nível (cm)	Vazão (m <sup>3</sup> /s)
18/01/2021	230.00	381.45
19/01/2021	s/inf.	s/inf.
20/01/2021	s/inf.	s/inf.
21/01/2021	s/inf.	s/inf.
22/01/2021	s/inf.	s/inf.

Tinguis - 34980000 R. Piauí		
Data	Nível (cm)	Vazão (m <sup>3</sup> /s)
18/01/2021	174.00	1.35
19/01/2021	175.00	1.76
20/01/2021	183.00	5.54
21/01/2021	188.00	8.20
22/01/2021	190.00	9.30

BOA ESPERANÇA (às 6h)			
DATA	Qafllu	Qdefl	Volume útil (%)
	(m <sup>3</sup> /s)	(m <sup>3</sup> /s)	
17/01/2021	400,89	262,00	26,83
18/01/2021	398,89	260,00	27,46
19/01/2021	399,89	261,00	28,09
20/01/2021	398,89	260,00	28,71
* 21/01/2021	365,17	261,00	29,18

RESTRICÇÕES	
* Vazão defluente máxima de 1.600 m <sup>3</sup> /s em Boa Esperança.	
* Vazão máxima de 2.400 m <sup>3</sup> /s em Floriano.	
* Vazão máxima de 3.000 m <sup>3</sup> /s em Teresina.	
* Vazão defluente mínima de 240m <sup>3</sup> /s em Boa Esperança.	

São Félix das Balsas Rio das Balsas		
Data	Nível (cm)	Vazão (m <sup>3</sup> /s)
18/01/2021	183.00	159.82
19/01/2021	190.00	167.55
20/01/2021	195.00	173.12
21/01/2021	188.00	165.33
22/01/2021	179.00	155.44



Faz. Cantinho II Rio Poti		
Data	Nível (cm)	Vazão (m <sup>3</sup> /s)
18/01/2021	125.00	4.92
19/01/2021	124.00	4.73
20/01/2021	116.00	3.46
21/01/2021	117.00	3.60
22/01/2021	115.00	3.32

Francisco Ayres - 34600000 R. Canindé		
Data	Nível (cm)	Vazão (m <sup>3</sup> /s)
19/01/2021	79.00	5.91
20/01/2021	71.00	3.87
21/01/2021	116.00	13.46
22/01/2021	s/inf.	s/inf.

Cristino Castroll 34251000 Rio Gurguéia		
Data	Nível (cm)	Vazão (m <sup>3</sup> /s)
19/01/2021	248.00	9.70
20/01/2021	252.00	9.97
21/01/2021	268.00	11.10
22/01/2021	261.00	10.60

34059900 - UHE BOA ESPERANÇA(Cast. Branco) Montante I - R. Parnaíba		
Data	Nível (cm)	Vazão (m <sup>3</sup> /s)
18/01/2021	322.00	236.55
19/01/2021	327.00	244.78
20/01/2021	316.00	226.90
21/01/2021	335.00	258.28
22/01/2021	319.00	231.70






Leituras às 7horas exceto se houver indicação de outro horário. Dados brutos: sujeitos a consistência.

Fontes dos dados:



AGÊNCIA NACIONAL DE ÁGUAS  
E SANEAMENTO BÁSICO

### Legenda

-  UHE Boa Esperança
-  Município de Teresina
-  Estações Fluviométricas
-  Hidrografia
-  Bacia do Parnaíba

Abaixo da cota com permanência de 95%