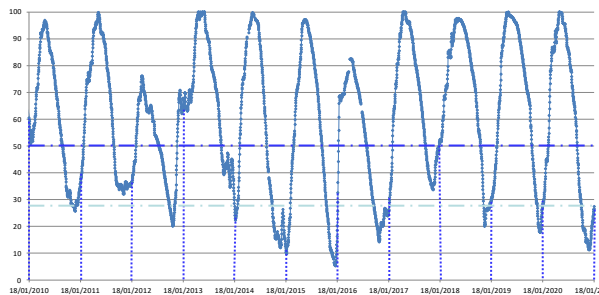


Percentual do volume útil



TERESINA - CHESF - 34690000 Resp/operação: ANA/CPRM R. Parnaíba		
Data	Nível (cm)	Vazão (m ³ /s)
15/01/2021	232.00	387.43
16/01/2021	224.00	363.75
17/01/2021	218.00	346.41
18/01/2021	230.00	381.45
19/01/2021	s/inf.	s/inf.

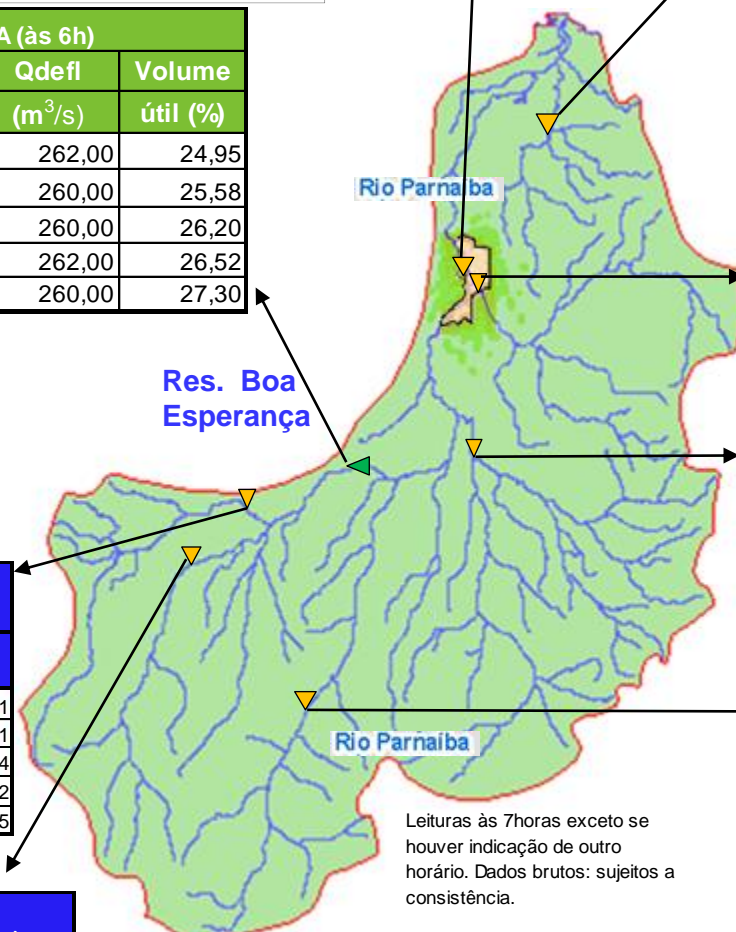
Tinguis - 34980000 R. Piauí		
Data	Nível (cm)	Vazão (m ³ /s)
15/01/2021	184.00	6.06
16/01/2021	180.00	4.05
17/01/2021	177.00	2.64
18/01/2021	174.00	1.35
19/01/2021	175.00	1.76

BOA ESPERANÇA (às 6h)			
DATA	Qafllu	Qdefl	Volume útil (%)
	(m ³ /s)	(m ³ /s)	
14/01/2021	400,89	262,00	24,95
15/01/2021	398,89	260,00	25,58
16/01/2021	398,89	260,00	26,20
17/01/2021	331,44	262,00	26,52
* 18/01/2021	433,61	260,00	27,30

RESTRICÇÕES	
* Vazão defluente máxima de 1.600 m ³ /s em Boa Esperança.	
* Vazão máxima de 2.400 m ³ /s em Floriano.	
* Vazão máxima de 3.000 m ³ /s em Teresina.	
* Vazão defluente mínima de 240m ³ /s em Boa Esperança.	

São Félix das Balsas Rio das Balsas		
Data	Nível (cm)	Vazão (m ³ /s)
15/01/2021	162.00	137.11
16/01/2021	155.00	129.71
17/01/2021	189.00	166.44
18/01/2021	183.00	159.82
19/01/2021	190.00	167.55

34059900 - UHE BOA ESPERANÇA(Cast. Branco) Montante I - R. Parnaíba		
Data	Nível (cm)	Vazão (m ³ /s)
15/01/2021	308.00	214.40
16/01/2021	315.00	225.32
17/01/2021	317.00	228.49
18/01/2021	322.00	236.55
19/01/2021	327.00	244.78



Faz. Cantinho II Rio Poti		
Data	Nível (cm)	Vazão (m ³ /s)
15/01/2021	112.00	2.93
16/01/2021	110.00	2.69
17/01/2021	112.00	2.93
18/01/2021	125.00	4.92
19/01/2021	124.00	4.73

Francisco Ayres - 34600000 R. Canindé		
Data	Nível (cm)	Vazão (m ³ /s)
16/01/2021	124.00	15.41
17/01/2021	158.00	24.80
18/01/2021	117.00	13.70
19/01/2021	s/inf.	s/inf.

Cristino Castroll 34251000 Rio Gurguéia		
Data	Nível (cm)	Vazão (m ³ /s)
16/01/2021	304.00	13.75
17/01/2021	294.00	13.00
18/01/2021	254.00	10.11
19/01/2021	248.00	9.70






Leituras às 7horas exceto se houver indicação de outro horário. Dados brutos: sujeitos a consistência.

Fontes dos dados:



AGÊNCIA NACIONAL DE ÁGUAS
E SANEAMENTO BÁSICO

Legenda

-  UHE Boa Esperança
-  Município de Teresina
-  Estações Fluviométricas
-  Hidrografia
-  Bacia do Parnaíba

Abaixo da cota com permanência de 95%