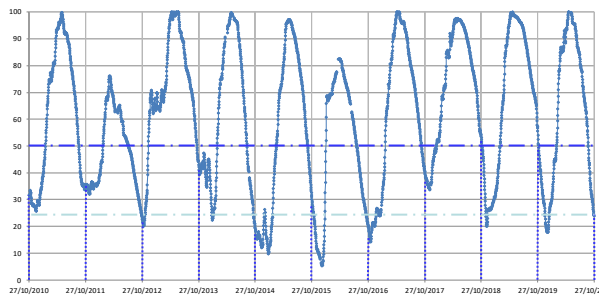


Percentual do volume útil



TERESINA - CHESF - 34690000 Resp/operação: ANA/CPRM R. Parnaíba		
Data	Nível (cm)	Vazão (m <sup>3</sup> /s)
23/10/2020	207.00	315.58
24/10/2020	211.00	326.65
25/10/2020	210.00	323.87
26/10/2020	205.00	310.11
27/10/2020	200.00	296.61

23/10/2020, às 6:45h

Tinguis - 34980000 R. Piauí		
Data	Nível (cm)	Vazão (m <sup>3</sup> /s)
23/10/2020	149.00	0.00
24/10/2020	149.00	0.00
25/10/2020	149.00	0.00
26/10/2020	149.00	0.00
27/10/2020	148.00	0.00

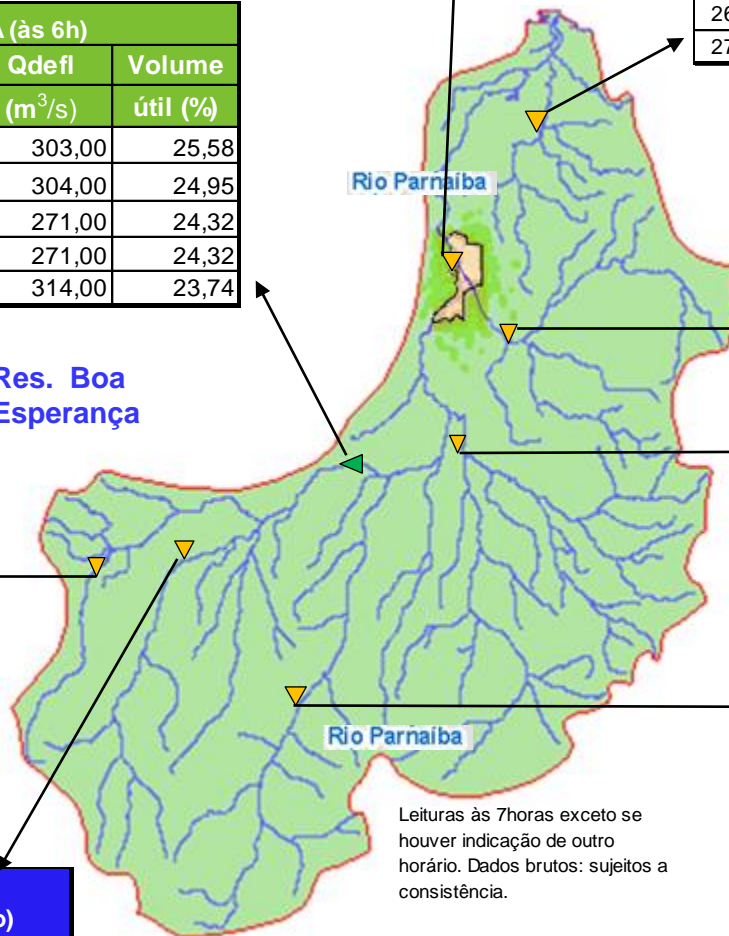
BOA ESPERANÇA (às 6h)			
DATA	Qafllu	Qdefl	VOLUME
	(m <sup>3</sup> /s)	(m <sup>3</sup> /s)	útil (%)
22/10/2020	129,39	303,00	25,58
23/10/2020	165,11	304,00	24,95
24/10/2020	132,11	271,00	24,32
25/10/2020	271,00	271,00	24,32
* 26/10/2020	186,69	314,00	23,74

RESTRICÇÕES	
* Vazão defluente máxima de 1.600 m <sup>3</sup> /s em Boa Esperança.	
* Vazão máxima de 2.400 m <sup>3</sup> /s em Floriano.	
* Vazão máxima de 3.000 m <sup>3</sup> /s em Teresina.	
* Vazão defluente mínima de 240m <sup>3</sup> /s em Boa Esperança.	

Balsas lat. -7°32'3.84" ; long. -46°2'8.88" Rio das Balsas		
DATA	(cm)	(m <sup>3</sup> /s)
23/10/2020	242.00	53.48
24/10/2020	245.00	55.47
25/10/2020	249.00	58.15
26/10/2020	253.00	60.86
27/10/2020	256.00	62.92

34059900 - UHE BOA ESPERANÇA(Cast. Branco) Montante I - R. Parnaíba		
Data	Nível (cm)	Vazão (m <sup>3</sup> /s)
23/10/2020	260.00	148.21
24/10/2020	260.00	148.21
25/10/2020	260.00	148.21
26/10/2020	262.00	150.67
27/10/2020	266.00	155.66

Res. Boa Esperança



Prata do Piauí - Rio Poti - ANA cód. 34770000		
DATA	COTA MÉDIA (cm)	VAZÃO MÉDIA (m <sup>3</sup> /s)
23/10/2020	13.00	0.57
24/10/2020	19.00	1.36
25/10/2020	20.00	1.51
26/10/2020	21.00	1.67
27/10/2020	20.00	1.51

Francisco Ayres - 34600000 R. Canindé		
Data	Nível (cm)	Vazão (m <sup>3</sup> /s)
24/10/2020	11.00	0.00
25/10/2020	17.00	0.00
26/10/2020	21.00	0.00
27/10/2020	26.00	0.00






Cristino Castroll 34251000 Rio Gurguéia		
Data	Nível (cm)	Vazão (m <sup>3</sup> /s)
24/10/2020	111.00	1.77
25/10/2020	111.00	1.77
26/10/2020	112.00	1.82
27/10/2020	112.00	1.82

Leituras às 7horas exceto se houver indicação de outro horário. Dados brutos: sujeitos a consistência.

Fontes dos dados:



### Legenda

-  UHE Boa Esperança
-  Município de Teresina
-  Estações Fluviométricas
-  Hidrografia
-  Bacia do Parnaíba

Abaixo da cota com permanência de 95%