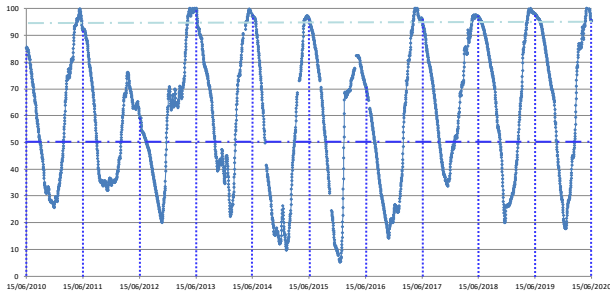


Percentual do volume útil



TERESINA - CHESF - 34690000 Resp./operação: ANA/CPRM R. Parnaíba		
Data	Nível (cm)	Vazão (m <sup>3</sup> /s)
11/06/2020	261.00	392.85
12/06/2020	258.00	383.80
13/06/2020	228.00	299.62
14/06/2020	221.00	281.62
15/06/2020	220.00	279.10

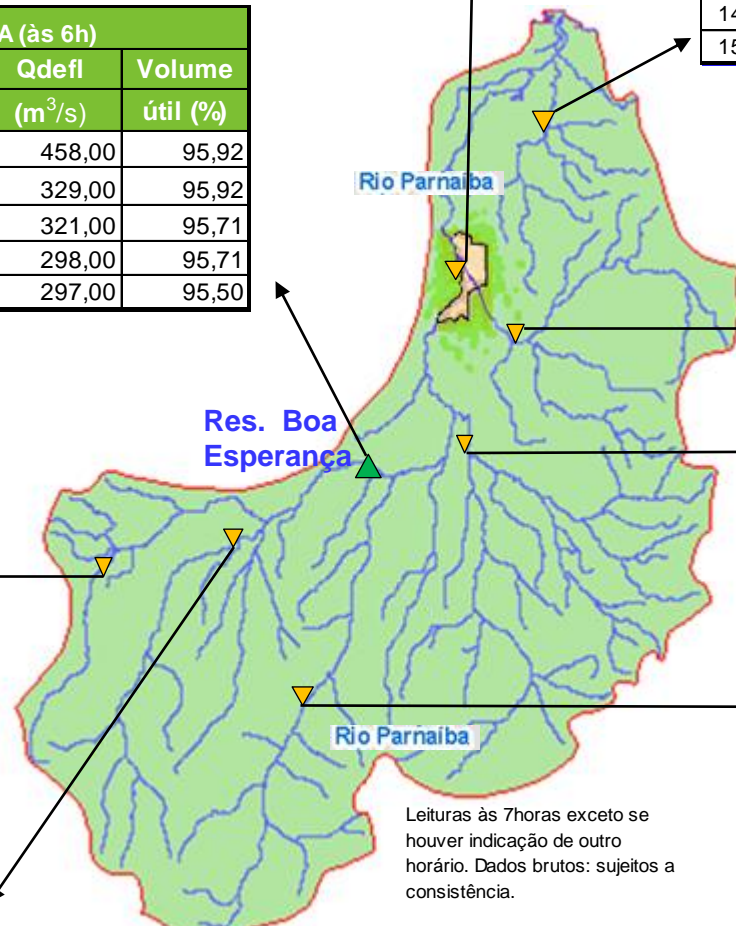
Tinguis - 34980000 R. Piauí		
Data	Nível (cm)	Vazão (m <sup>3</sup> /s)
11/06/2020	247.00	120.18
12/06/2020	235.00	90.11
13/06/2020	224.00	62.89
14/06/2020	219.00	51.23
15/06/2020	214.00	40.43

BOA ESPERANÇA (às 6h)			
DATA	Qafiu	Qdefl	Volume
	(m <sup>3</sup> /s)	(m <sup>3</sup> /s)	útil (%)
10/06/2020	330,69	458,00	95,92
11/06/2020	329,00	329,00	95,92
12/06/2020	274,70	321,00	95,71
13/06/2020	298,00	298,00	95,71
* 14/06/2020	250,70	297,00	95,50

RESTRICÕES	
* Vazão defluente máxima de 1.600 m <sup>3</sup> /s em Boa Esperança.	
* Vazão máxima de 2.400 m <sup>3</sup> /s em Floriano.	
* Vazão máxima de 3.000 m <sup>3</sup> /s em Teresina.	
* Vazão defluente mínima de 240m <sup>3</sup> /s em Boa Esperança.	

Balsas lat. -7°32'3.84" ; long. -46°2'8.88" Rio das Balsas		
DATA	(cm)	(m <sup>3</sup> /s)
11/06/2020	278.00	78.52
12/06/2020	277.00	77.79
13/06/2020	276.00	77.06
14/06/2020	275.00	76.34
15/06/2020	275.00	76.34

Sítio do Velho - 34070000 R. Parnaíba		
Data	Nível (cm)	Vazão (m <sup>3</sup> /s)
11/06/2020	217.00	164.67
12/06/2020	216.00	163.06
13/06/2020	215.00	161.45
14/06/2020	215.00	161.45
15/06/2020	214.00	159.85



Prata do Piauí - Rio Poti - ANA cód. 34770000		
DATA	COTA MÉDIA (cm)	VAZÃO MÉDIA (m <sup>3</sup> /s)
11/06/2020	80.00	21.04
12/06/2020	69.00	16.16
13/06/2020	68.00	15.74
14/06/2020	65.00	14.51
15/06/2020	63.00	13.72

Francisco Ayres - 34600000 R. Canindé		
Data	Nível (cm)	Vazão (m <sup>3</sup> /s)
12/06/2020	78.00	6.19
13/06/2020	78.00	6.19
14/06/2020	74.00	5.48
15/06/2020	72.00	5.14






Cristino Castroll 34251000 Rio Gurguéia		
Data	Nível (cm)	Vazão (m <sup>3</sup> /s)
12/06/2020	249.00	9.25
13/06/2020	246.00	9.07
14/06/2020	245.00	9.00
15/06/2020	241.00	8.76

Leituras às 7horas exceto se houver indicação de outro horário. Dados brutos: sujeitos a consistência.

### Fontes dos dados:



### Legenda

-  UHE Boa Esperança
-  Município de Teresina
-  Estações Fluviométricas
-  Hidrografia
-  Bacia do Parnaíba

Abaixo da cota com permanência de 95%