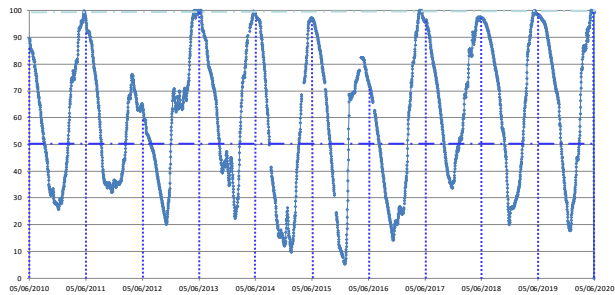


Percentual do volume útil



TERESINA - CHESF - 34690000 Resp/operação: ANA/CPRM R. Parnaíba		
Data	Nível (cm)	Vazão (m³/s)
01/06/2020	268.00	414.42
02/06/2020	266.00	408.19
03/06/2020	265.00	405.10
04/06/2020	265.00	405.10
05/06/2020	264.00	402.01

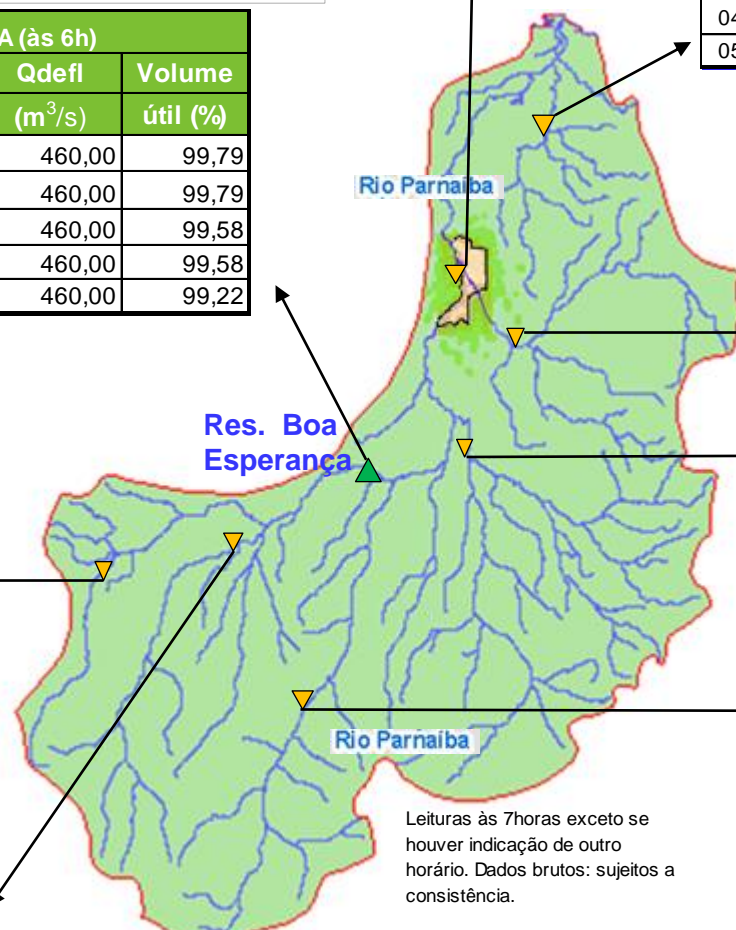
Tinguis - 34980000 R. Piauí		
Data	Nível (cm)	Vazão (m³/s)
01/06/2020	226.00	67.78
02/06/2020	222.00	58.12
03/06/2020	224.00	62.89
04/06/2020	226.00	67.78
05/06/2020	222.00	58.12

BOA ESPERANÇA (às 6h)			
DATA	Qafiu	Qdefl	Volume
	(m³/s)	(m³/s)	útil (%)
31/05/2020	378,98	460,00	99,79
01/06/2020	413,70	460,00	99,79
02/06/2020	413,70	460,00	99,58
03/06/2020	460,00	460,00	99,58
* 04/06/2020	378,98	460,00	99,22

RESTRICÕES	
* Vazão defluente máxima de 1.600 m³/s em Boa Esperança.	
* Vazão máxima de 2.400 m³/s em Floriano.	
* Vazão máxima de 3.000 m³/s em Teresina.	
* Vazão defluente mínima de 240m³/s em Boa Esperança.	

Balsas lat. -7°32'3.84" ; long. -46°2'8.88" Rio das Balsas		
DATA	(cm)	(m³/s)
01/06/2020	291.00	88.14
02/06/2020	288.00	85.90
03/06/2020	286.00	84.41
04/06/2020	285.00	83.66
05/06/2020	283.00	82.18

Sítio do Velho - 34070000 R. Parnaíba		
Data	Nível (cm)	Vazão (m³/s)
01/06/2020	236.00	196.15
02/06/2020	234.00	192.63
03/06/2020	227.00	180.91
04/06/2020	224.00	176.01
05/06/2020	223.00	174.38



Prata do Piauí - Rio Poti - ANA cód. 34770000		
DATA	COTA MÉDIA (cm)	VAZÃO MÉDIA (m³/s)
01/06/2020	93.00	27.48
02/06/2020	89.00	25.42
03/06/2020	91.00	26.44
04/06/2020	86.00	23.92
05/06/2020	80.00	21.04

Francisco Ayres - 34600000 R. Canindé		
Data	Nível (cm)	Vazão (m³/s)
02/06/2020	106.00	12.05
03/06/2020	103.00	11.35
04/06/2020	100.00	10.66
05/06/2020	s/inf.	s/inf.






Cristino Castroll 34251000 Rio Gurguéia		
Data	Nível (cm)	Vazão (m³/s)
02/06/2020	295.00	12.15
03/06/2020	299.00	12.41
04/06/2020	298.00	12.35
05/06/2020	287.00	11.64

Leituras às 7horas exceto se houver indicação de outro horário. Dados brutos: sujeitos a consistência.

Fontes dos dados:



Legenda

-  UHE Boa Esperança
-  Município de Teresina
-  Estações Fluviométricas
-  Hidrografia
-  Bacia do Parnaíba

Abaixo da cota com permanência de 95%