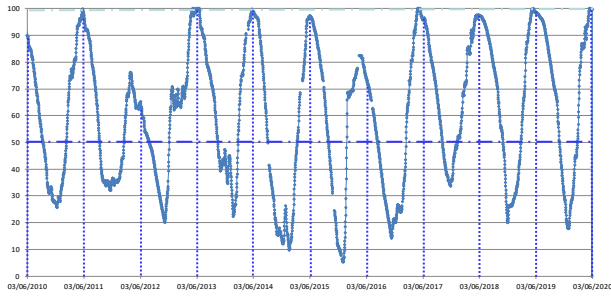


Percentual do volume útil



TERESINA - CHESF - 34690000 Resp./operação: ANA/CPRM R. Parnaíba		
Data	Nível (cm)	Vazão (m³/s)
30/05/2020	232.00	310.19
31/05/2020	250.00	360.23
01/06/2020	268.00	414.42
02/06/2020	266.00	408.19
03/06/2020	265.00	405.10

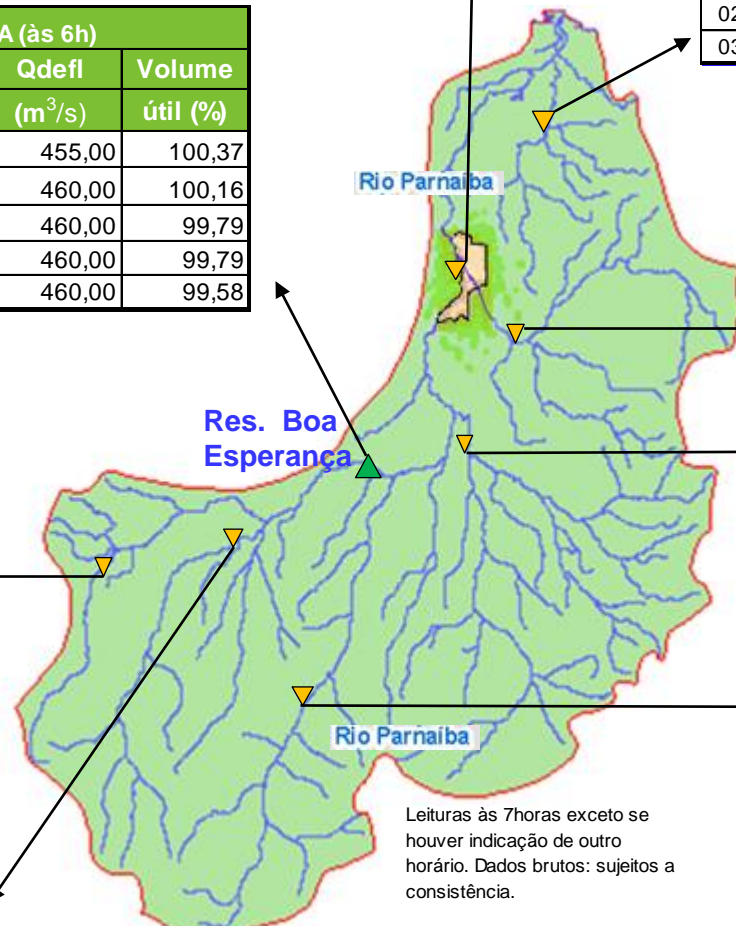
Tinguis - 34980000 R. Piauí		
Data	Nível (cm)	Vazão (m³/s)
30/05/2020	240.00	102.10
31/05/2020	232.00	83.21
01/06/2020	226.00	67.78
02/06/2020	222.00	58.12
03/06/2020	224.00	62.89

BOA ESPERANÇA (às 6h)			
DATA	Qafiu	Qdefl	Volume
	(m³/s)	(m³/s)	útil (%)
29/05/2020	408,70	455,00	100,37
30/05/2020	413,70	460,00	100,16
31/05/2020	378,98	460,00	99,79
01/06/2020	413,70	460,00	99,79
* 02/06/2020	413,70	460,00	99,58

RESTRICÕES	
* Vazão defluente máxima de 1.600 m³/s em Boa Esperança.	
* Vazão máxima de 2.400 m³/s em Floriano.	
* Vazão máxima de 3.000 m³/s em Teresina.	
* Vazão defluente mínima de 240m³/s em Boa Esperança.	

Balsas lat. -7°32'3.84" ; long. -46°2'8.88" Rio das Balsas		
DATA	(cm)	(m³/s)
30/05/2020	303.00	97.28
31/05/2020	295.00	91.16
01/06/2020	291.00	88.14
02/06/2020	288.00	85.90
03/06/2020	286.00	84.41

Sítio do Velho - 34070000 R. Parnaíba		
Data	Nível (cm)	Vazão (m³/s)
30/05/2020	239.00	201.48
31/05/2020	238.00	199.70
01/06/2020	236.00	196.15
02/06/2020	234.00	192.63
03/06/2020	227.00	180.91



Prata do Piauí - Rio Poti - ANA cód. 34770000		
DATA	COTA MÉDIA (cm)	VAZÃO MÉDIA (m³/s)
30/05/2020	112.00	38.11
31/05/2020	88.00	24.92
01/06/2020	93.00	27.48
02/06/2020	89.00	25.42
03/06/2020	91.00	26.44

Francisco Ayres - 34600000 R. Canindé		
Data	Nível (cm)	Vazão (m³/s)
31/05/2020	117.00	14.76
01/06/2020	111.00	13.26
02/06/2020	106.00	12.05
03/06/2020	103.00	11.35






Cristino Castroll 34251000 Rio Gurguéia		
Data	Nível (cm)	Vazão (m³/s)
31/05/2020	304.00	12.74
01/06/2020	294.00	12.09
02/06/2020	295.00	12.15
03/06/2020	299.00	12.41

Leituras às 7horas exceto se houver indicação de outro horário. Dados brutos: sujeitos a consistência.

Fontes dos dados:



Legenda

-  UHE Boa Esperança
-  Município de Teresina
-  Estações Fluviométricas
-  Hidrografia
-  Bacia do Parnaíba

Abaixo da cota com permanência de 95%