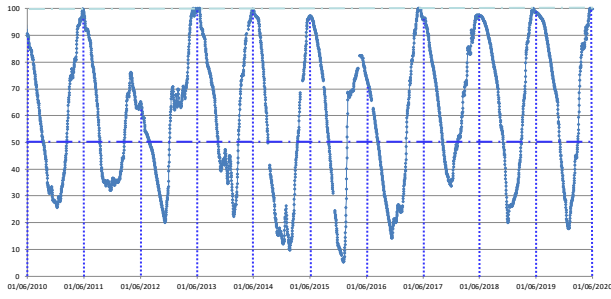


Percentual do volume útil



TERESINA - CHESF - 34690000 Resp./operação: ANA/CPRM R. Parnaíba		
Data	Nível (cm)	Vazão (m <sup>3</sup> /s)
28/05/2020	242.00	337.48
29/05/2020	235.00	318.24
30/05/2020	232.00	310.19
31/05/2020	250.00	360.23
01/06/2020	268.00	414.42

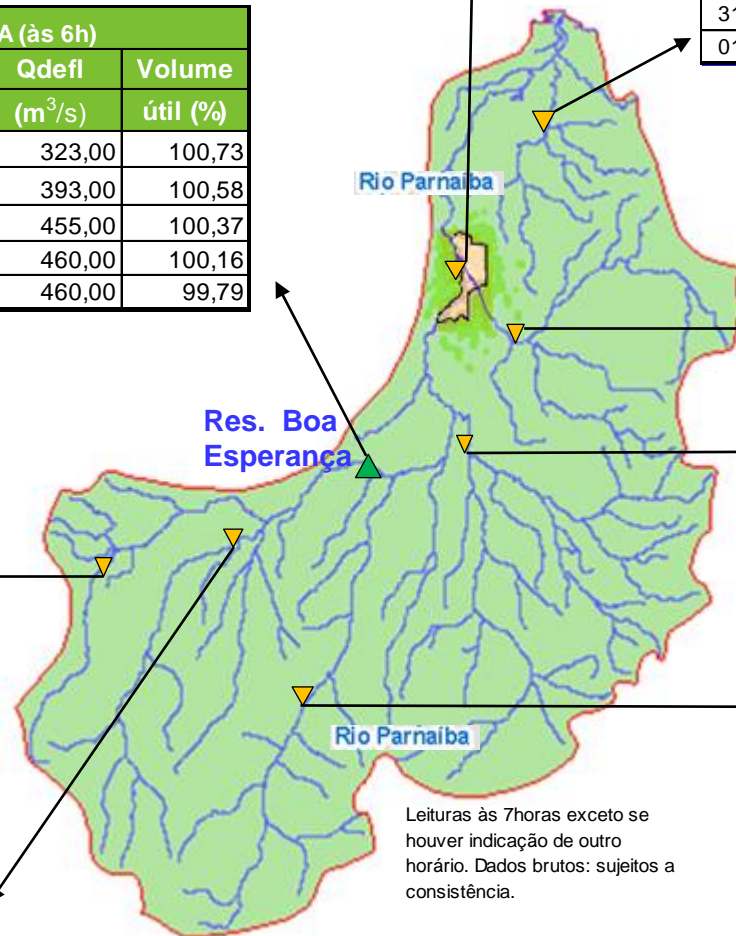
Tinguis - 34980000 R. Piauí		
Data	Nível (cm)	Vazão (m <sup>3</sup> /s)
28/05/2020	257.00	148.64
29/05/2020	247.00	120.18
30/05/2020	240.00	102.10
31/05/2020	232.00	83.21
01/06/2020	226.00	67.78

BOA ESPERANÇA (às 6h)			
DATA	Qafiu	Qdefl	Volume útil (%)
	(m <sup>3</sup> /s)	(m <sup>3</sup> /s)	
27/05/2020	323,00	323,00	100,73
28/05/2020	358,28	393,00	100,58
29/05/2020	408,70	455,00	100,37
30/05/2020	413,70	460,00	100,16
* 31/05/2020	378,98	460,00	99,79

RESTRICÕES	
* Vazão defluente máxima de 1.600 m <sup>3</sup> /s em Boa Esperança.	
* Vazão máxima de 2.400 m <sup>3</sup> /s em Floriano.	
* Vazão máxima de 3.000 m <sup>3</sup> /s em Teresina.	
* Vazão defluente mínima de 240m <sup>3</sup> /s em Boa Esperança.	

Balsas lat. -7°32'3.84" ; long. -46°2'8.88" Rio das Balsas		
DATA	(cm)	(m <sup>3</sup> /s)
28/05/2020	329.00	117.87
29/05/2020	307.00	100.38
30/05/2020	303.00	97.28
31/05/2020	295.00	91.16
01/06/2020	291.00	88.14

Sítio do Velho - 34070000 R. Parnaíba		
Data	Nível (cm)	Vazão (m <sup>3</sup> /s)
28/05/2020	228.00	182.55
29/05/2020	247.00	215.91
30/05/2020	239.00	201.48
31/05/2020	238.00	199.70
01/06/2020	236.00	196.15



Prata do Piauí - Rio Poti - ANA cód. 34770000		
DATA	COTA MÉDIA (cm)	VAZÃO MÉDIA (m <sup>3</sup> /s)
28/05/2020	95.00	28.53
29/05/2020	130.00	49.45
30/05/2020	112.00	38.11
31/05/2020	88.00	24.92
01/06/2020	93.00	27.48

Francisco Ayres - 34600000 R. Canindé		
Data	Nível (cm)	Vazão (m <sup>3</sup> /s)
29/05/2020	129.00	17.97
30/05/2020	129.00	17.97
31/05/2020	117.00	14.76
01/06/2020	111.00	13.26





Cristino Castroll 34251000 Rio Gurguéia		
Data	Nível (cm)	Vazão (m <sup>3</sup> /s)
29/05/2020	293.00	12.02
30/05/2020	302.00	12.61
31/05/2020	304.00	12.74
01/06/2020	294.00	12.09

Leituras às 7horas exceto se houver indicação de outro horário. Dados brutos: sujeitos a consistência.

### Fontes dos dados:



### Legenda

-  UHE Boa Esperança
-  Município de Teresina
-  Estações Fluviométricas
-  Hidrografia
-  Bacia do Parnaíba

Abaixo da cota com permanência de 95%