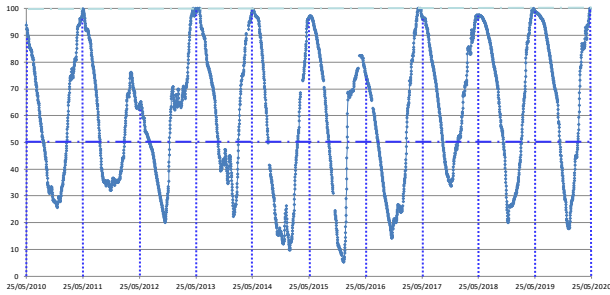


Percentual do volume útil



TERESINA - CHESF - 34690000 Resp./operação: ANA/CPRM R. Parnaíba		
Data	Nível (cm)	Vazão (m³/s)
21/05/2020	239.00	329.16
22/05/2020	233.00	312.86
23/05/2020	224.00	289.26
24/05/2020	223.00	286.70
25/05/2020	221.00	281.62

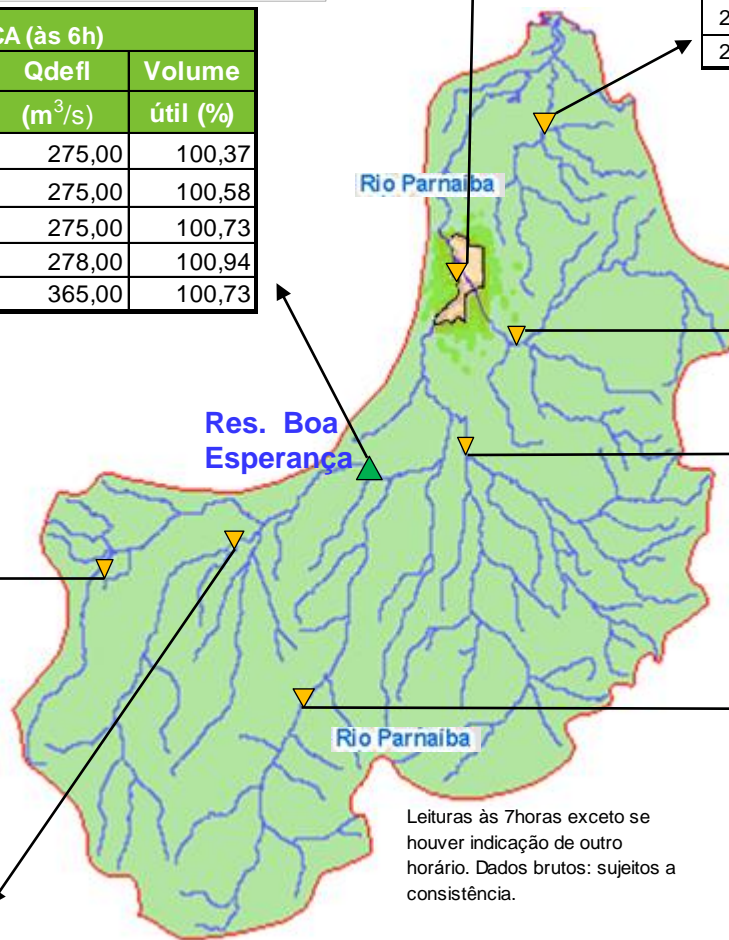
Tinguís - 34980000 R. Piauí		
Data	Nível (cm)	Vazão (m³/s)
21/05/2020	251.00	131.19
22/05/2020	239.00	99.64
23/05/2020	256.00	145.66
24/05/2020	254.00	139.78
25/05/2020	249.00	125.62

BOA ESPERANÇA (às 6h)			
DATA	Qaflu (m³/s)	Qdefl (m³/s)	Volume útil (%)
20/05/2020	275,00	275,00	100,37
21/05/2020	321,30	275,00	100,58
22/05/2020	309,72	275,00	100,73
23/05/2020	324,30	278,00	100,94
* 24/05/2020	318,70	365,00	100,73

RESTRICÕES	
* Vazão defluente máxima de 1.600 m³/s em Boa Esperança.	
* Vazão máxima de 2.400 m³/s em Floriano.	
* Vazão máxima de 3.000 m³/s em Teresina.	
* Vazão defluente mínima de 240m³/s em Boa Esperança.	

Balsas lat. -7°32'3.84" ; long. -46°2'8.88" Rio das Balsas		
DATA	(cm)	(m³/s)
21/05/2020	284.00	82.92
22/05/2020	283.00	82.18
23/05/2020	282.00	81.45
24/05/2020	281.00	80.71
25/05/2020	281.00	80.71

Sítio do Velho - 34070000 R. Parnaíba		
Data	Nível (cm)	Vazão (m³/s)
21/05/2020	223.00	174.38
22/05/2020	221.00	171.13
23/05/2020	220.00	169.51
24/05/2020	219.00	167.90
25/05/2020	219.00	167.90



Prata do Piauí - Rio Poti - ANA cód. 34770000		
DATA	COTA MÉDIA (cm)	VAZÃO MÉDIA (m³/s)
21/05/2020	100.00	31.23
22/05/2020	98.00	30.14
23/05/2020	97.00	29.60
24/05/2020	98.00	30.14
25/05/2020	96.00	29.06

Francisco Ayres - 34600000 R. Canindé		
Data	Nível (cm)	Vazão (m³/s)
22/05/2020	161.00	27.71
23/05/2020	155.00	25.76
24/05/2020	148.00	23.55
25/05/2020	140.00	21.13






Cristino Castroll 34251000 Rio Gurguéia		
Data	Nível (cm)	Vazão (m³/s)
22/05/2020	305.00	12.81
23/05/2020	298.00	12.35
24/05/2020	291.00	11.90
25/05/2020	286.00	11.57

Leituras às 7horas exceto se houver indicação de outro horário. Dados brutos: sujeitos a consistência.

### Fontes dos dados:



### Legenda

-  UHE Boa Esperança
-  Município de Teresina
-  Estações Fluviométricas
-  Hidrografia
-  Bacia do Parnaíba

Abaixo da cota com permanência de 95%