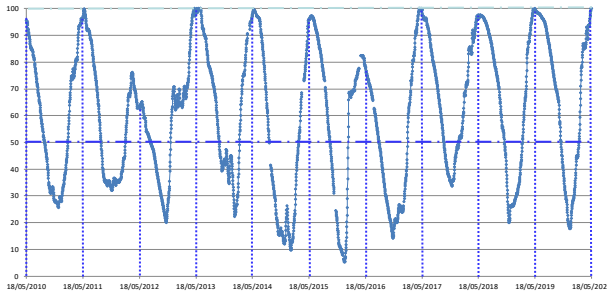


Percentual do volume útil



TERESINA - CHESF - 34690000 Resp/operação: ANA/CPRM R. Parnaíba		
Data	Nível (cm)	Vazão (m³/s)
14/05/2020	231.00	307.53
15/05/2020	232.00	310.19
16/05/2020	227.00	297.01
17/05/2020	234.00	315.54
18/05/2020	234.00	315.54

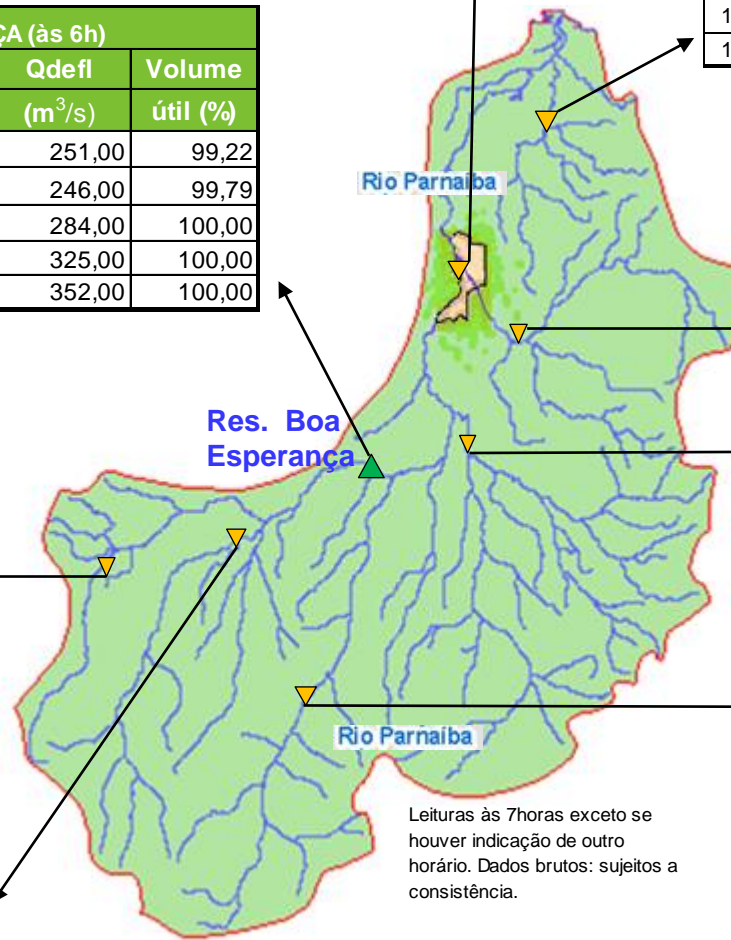
Tinguis - 34980000 R. Piauí		
Data	Nível (cm)	Vazão (m³/s)
14/05/2020	225.00	65.32
15/05/2020	229.00	75.36
16/05/2020	242.00	107.11
17/05/2020	261.00	160.90
18/05/2020	266.00	176.93

BOA ESPERANÇA (às 6h)			
DATA	Qaflu	Qdefl	Volume útil (%)
	(m³/s)	(m³/s)	
13/05/2020	378,31	251,00	99,22
14/05/2020	373,31	246,00	99,79
15/05/2020	330,30	284,00	100,00
16/05/2020	325,00	325,00	100,00
* 17/05/2020	352,00	352,00	100,00

RESTRICÕES	
* Vazão defluente máxima de 1.600 m³/s em Boa Esperança.	
* Vazão máxima de 2.400 m³/s em Floriano.	
* Vazão máxima de 3.000 m³/s em Teresina.	
* Vazão defluente mínima de 240m³/s em Boa Esperança.	

Balsas lat. -7°32'3.84" ; long. -46°2'8.88" Rio das Balsas		
DATA	(cm)	(m³/s)
14/05/2020	290.00	87.39
15/05/2020	289.00	86.64
16/05/2020	288.00	85.90
17/05/2020	287.00	85.15
18/05/2020	286.00	84.41

Sítio do Velho - 34070000 R. Parnaíba		
Data	Nível (cm)	Vazão (m³/s)
14/05/2020	227.00	180.91
15/05/2020	226.00	179.28
16/05/2020	225.00	177.64
17/05/2020	224.00	176.01
18/05/2020	223.00	174.38



Prata do Piauí - Rio Poti - ANA cód. 34770000		
DATA	COTA MÉDIA (cm)	VAZÃO MÉDIA (m³/s)
14/05/2020	101.00	31.78
15/05/2020	100.00	31.23
16/05/2020	98.00	30.14
17/05/2020	103.00	32.89
18/05/2020	103.00	32.89

Francisco Ayres - 34600000 R. Canindé		
Data	Nível (cm)	Vazão (m³/s)
15/05/2020	219.00	49.42
16/05/2020	209.00	45.33
17/05/2020	200.00	41.76
18/05/2020	191.00	38.32






Cristino Castroll 34251000 Rio Gurguéia		
Data	Nível (cm)	Vazão (m³/s)
15/05/2020	408.00	19.87
16/05/2020	386.00	18.31
17/05/2020	362.00	16.64
18/05/2020	345.00	16.94

Leituras às 7horas exceto se houver indicação de outro horário. Dados brutos: sujeitos a consistência.

### Fontes dos dados:



### Legenda

-  UHE Boa Esperança
-  Município de Teresina
-  Estações Fluviométricas
-  Hidrografia
-  Bacia do Parnaíba

Abaixo da cota com permanência de 95%