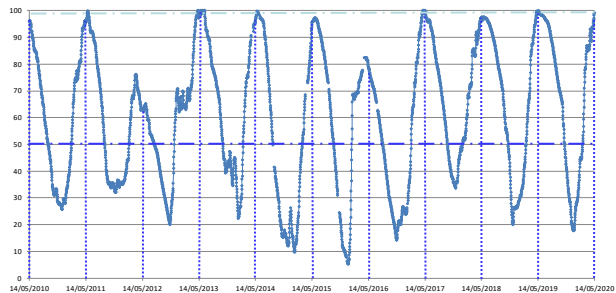


Percentual do volume útil



TERESINA - CHESF - 34690000 Resp./operação: ANA/CPRM R. Parnaíba		
Data	Nível (cm)	Vazão (m ³ /s)
10/05/2020	249.00	357.34
11/05/2020	244.00	343.09
12/05/2020	244.00	343.09
13/05/2020	236.00	320.95
14/05/2020	231.00	307.53

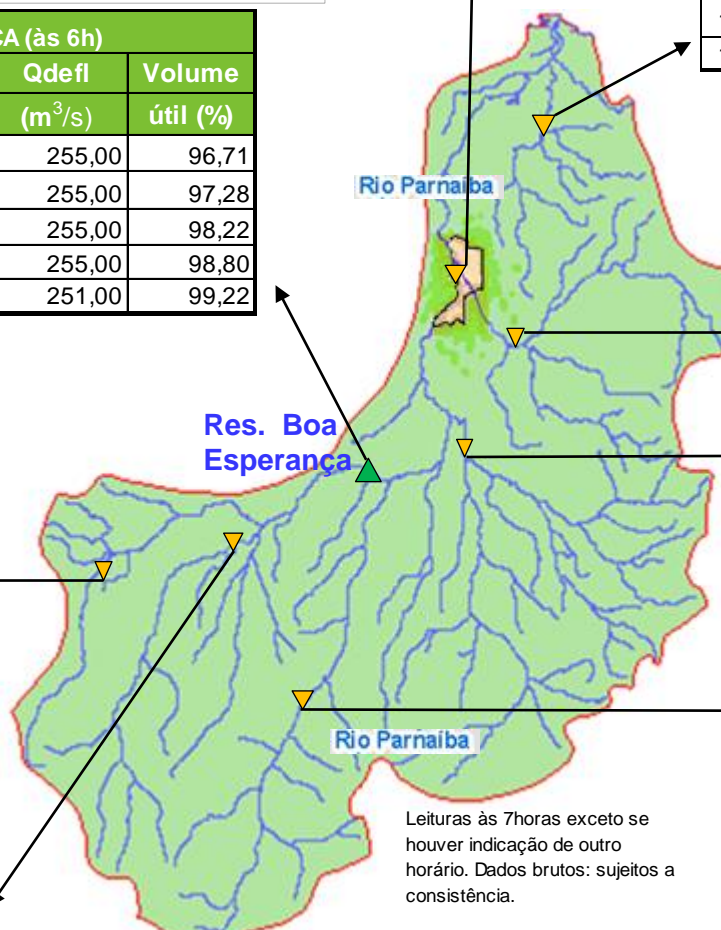
Tinguis - 34980000 R. Piauí		
Data	Nível (cm)	Vazão (m ³ /s)
10/05/2020	238.00	97.21
11/05/2020	244.00	112.25
12/05/2020	239.00	99.64
13/05/2020	232.00	83.21
14/05/2020	225.00	65.32

BOA ESPERANÇA (às 6h)			
DATA	Qaflu (m ³ /s)	Qdefl (m ³ /s)	Volume útil (%)
09/05/2020	347,59	255,00	96,71
10/05/2020	382,32	255,00	97,28
11/05/2020	428,61	255,00	98,22
12/05/2020	417,04	255,00	98,80
* 13/05/2020	378,31	251,00	99,22

RESTRICÕES	
* Vazão defluente máxima de 1.600 m ³ /s em Boa Esperança.	
* Vazão máxima de 2.400 m ³ /s em Floriano.	
* Vazão máxima de 3.000 m ³ /s em Teresina.	
* Vazão defluente mínima de 240m ³ /s em Boa Esperança.	

Balsas lat. -7°32'3.84" ; long. -46°2'8.88" Rio das Balsas		
DATA	(cm)	(m ³ /s)
10/05/2020	297.00	92.68
11/05/2020	295.00	91.16
12/05/2020	295.00	91.16
13/05/2020	292.00	88.90
14/05/2020	290.00	87.39

Sítio do Velho - 34070000 R. Parnaíba		
Data	Nível (cm)	Vazão (m ³ /s)
10/05/2020	232.00	189.13
11/05/2020	230.00	185.84
12/05/2020	230.00	185.84
13/05/2020	229.00	184.19
14/05/2020	227.00	180.91



Prata do Piauí - Rio Poti - ANA cód. 34770000		
DATA	COTA MÉDIA (cm)	VAZÃO MÉDIA (m ³ /s)
10/05/2020	117.00	41.13
11/05/2020	112.00	38.11
12/05/2020	108.00	35.75
13/05/2020	104.00	33.46
14/05/2020	101.00	31.78

Francisco Ayres - 34600000 R. Canindé		
Data	Nível (cm)	Vazão (m ³ /s)
11/05/2020	263.00	69.08
12/05/2020	252.00	63.92
13/05/2020	241.00	58.92
14/05/2020	229.00	53.66






Cristino Castroll 34251000 Rio Gurguéia		
Data	Nível (cm)	Vazão (m ³ /s)
11/05/2020	445.00	59.32
12/05/2020	443.00	58.13
13/05/2020	438.00	55.20
14/05/2020	427.00	49.02

Leituras às 7horas exceto se houver indicação de outro horário. Dados brutos: sujeitos a consistência.

Fontes dos dados:



Legenda

-  UHE Boa Esperança
-  Município de Teresina
-  Estações Fluviométricas
-  Hidrografia
-  Bacia do Parnaíba

Abaixo da cota com permanência de 95%