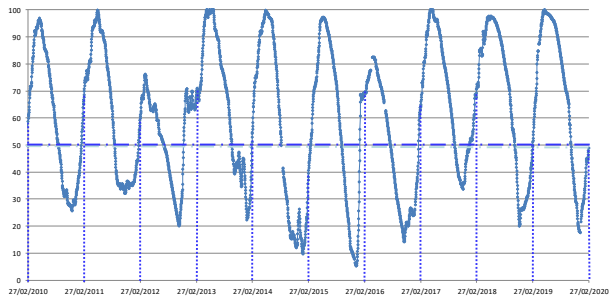


Percentual do volume útil



Teresina - 3468 9982 Responsável: CHESF (Lat.:05°08'06.6"; Long.:42°48'40")		
	COTA MÉDIA	VAZÃO MÉDIA
	(m)	(m ³ /s)
23/02/2020	2.98	487
24/02/2020	3.00	494
25/02/2020	2.99	490
26/02/2020	2.69	408
27/02/2020	2.28	300

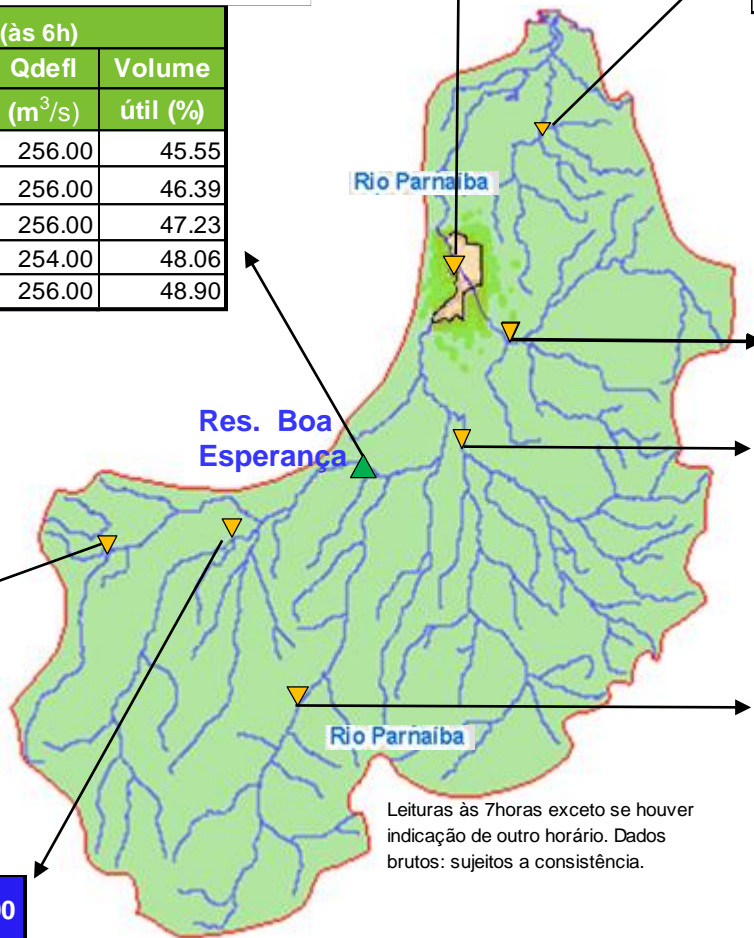
TINGUIS - 34980000 R. Piauí		
Data	Nível (cm)	Vazão (m ³ /s)
23/02/2020	270	190.31
24/02/2020	270	190.31
25/02/2020	285	244.99
26/02/2020	330	451.94
27/02/2020	329	446.64

BOA ESPERANÇA (às 6h)			
DATA	Qafiu	Qdefl	Volume
	(m ³ /s)	(m ³ /s)	útil (%)
22/02/2020	429.61	256.00	45.55
23/02/2020	441.19	256.00	46.39
24/02/2020	441.19	256.00	47.23
25/02/2020	439.19	254.00	48.06
* 26/02/2020	441.00	256.00	48.90

RESTRICÇÕES	
* Vazão defluente máxima de 1.600 m ³ /s em Boa Esperança.	
* Vazão máxima de 2.400 m ³ /s em Floriano.	
* Vazão máxima de 3.000 m ³ /s em Teresina.	
* Vazão defluente mínima de 240m ³ /s em Boa Esperança.	

Balsas - 34130000 Rio Parnaíba		
Data	Nível	Vazão
23/02/2020	303.00	97.28
24/02/2020	301.00	95.74
25/02/2020	304.00	98.06
26/02/2020	299.00	94.21
27/02/2020	299.00	94.21

SÍTIO DO VELHO - 34070000 R. Parnaíba		
Data	Nível (cm)	Vazão (m ³ /s)
23/02/2020	279.00	277.03
24/02/2020	255.00	230.68
25/02/2020	256.00	232.56
26/02/2020	253.00	226.96
27/02/2020	249.00	219.57



PRATA DO PIAUÍ - Rio Poti - ANA cód. 34770000		
DATA	COTA MÉDIA	VAZÃO MÉDIA
	(cm)	(m ³ /s)
23/02/2020	249	154.86
24/02/2020	244	148.49
25/02/2020	172	80.40
26/02/2020	182	88.66
27/02/2020	159	70.17

Francisco Ayres - 34600000 R. Canindé		
Data	Nível (cm)	Vazão (m ³ /s)
24/02/2020	123	16.34
25/02/2020	102	11.12
26/02/2020	117	14.76
27/02/2020	120	15.54






Cristino Castroll 34251000 Rio Gurguéia		
Data	Nível (cm)	Vazão (m ³ /s)
24/02/2020	422	15.71
25/02/2020	423	16.03
26/02/2020	426	17.03
27/02/2020	426	17.03

Leituras às 7horas exceto se houver indicação de outro horário. Dados brutos: sujeitos a consistência.

Fontes dos dados:



Legenda

-  UHE Boa Esperança
-  Município de Teresina
-  Estações Fluviométricas
-  Hidrografia
-  Bacia do Parnaíba

Abaixo da cota com permanência de 95%