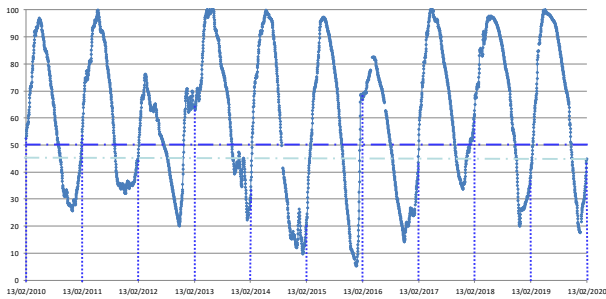


Percentual do volume útil



Teresina - 3469 0000 Responsável: ANA/CPRM Rio Parnaíba		
Data	COTA MÉDIA	VAZÃO MÉDIA
	(cm)	(m <sup>3</sup> /s)
09/02/2020	220	284.85
10/02/2020	233	322.85
11/02/2020	266	431.21
12/02/2020	244	357.06
13/02/2020	232	319.83

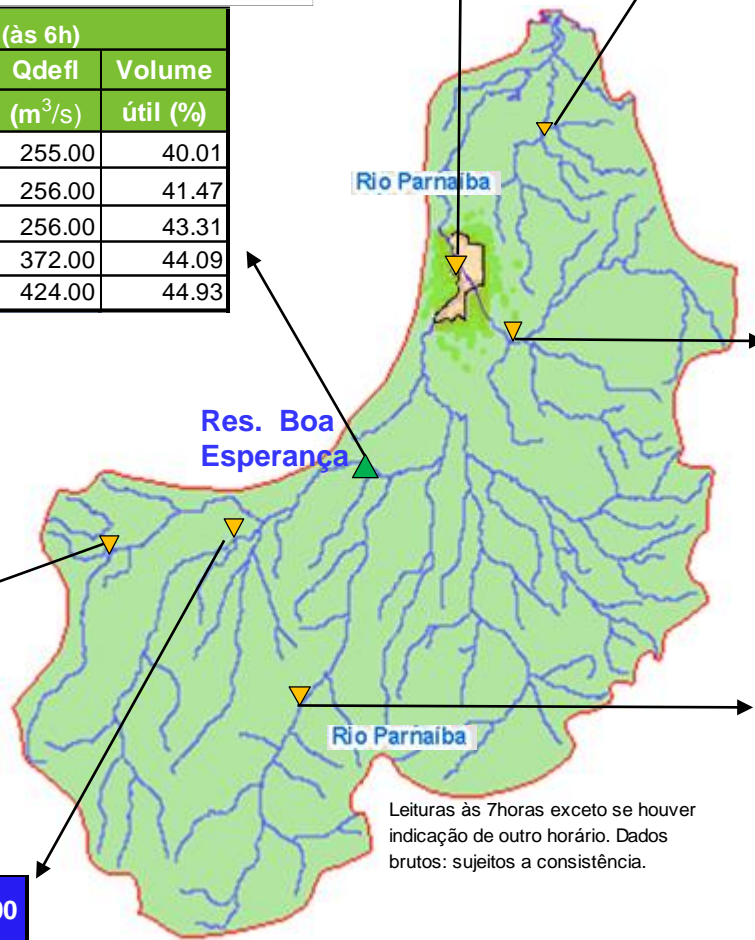
TINGUIS - 34980000 R. Piauí		
Data	Nível (cm)	Vazão (m <sup>3</sup> /s)
09/02/2020	264	170.42
10/02/2020	270	190.31
11/02/2020	273	200.68
12/02/2020	269	186.92
13/02/2020	263	167.22

BOA ESPERANÇA (às 6h)			
DATA	Qaflu	Qdefl	VOLUME
	(m <sup>3</sup> /s)	(m <sup>3</sup> /s)	útil (%)
08/02/2020	579.07	255.00	40.01
09/02/2020	580.07	256.00	41.47
10/02/2020	626.37	256.00	43.31
11/02/2020	591.91	372.00	44.09
* 12/02/2020	609.19	424.00	44.93

RESTRICÇÕES	
* Vazão defluente máxima de 1.600 m <sup>3</sup> /s em Boa Esperança.	
* Vazão máxima de 2.400 m <sup>3</sup> /s em Floriano.	
* Vazão máxima de 3.000 m <sup>3</sup> /s em Teresina.	
* Vazão defluente mínima de 240m <sup>3</sup> /s em Boa Esperança.	

PRATA DO PIAUÍ - Rio Poti - ANA cód. 34770000		
DATA	COTA MÉDIA	VAZÃO MÉDIA
	(cm)	(m <sup>3</sup> /s)
09/02/2020	142	57.66
10/02/2020	118	41.75
11/02/2020	105	34.03
12/02/2020	100	31.23
13/02/2020	89	25.42

Balsas - 34130000 Rio Parnaíba		
Data	Nível	Vazão
09/02/2020	311.00	103.51
10/02/2020	324.00	113.83
11/02/2020	313.00	105.08
12/02/2020	304.00	98.06
13/02/2020	301.00	95.74



Crisino Castroll 34251000 Rio Gurguéia		
Data	Nível (cm)	Vazão (m <sup>3</sup> /s)
10/02/2020	349	15.75
11/02/2020	385	18.24
12/02/2020	397	19.09
13/02/2020	403	19.52






SÍTIO DO VELHO - 34070000 R. Parnaíba		
Data	Nível (cm)	Vazão (m <sup>3</sup> /s)
09/02/2020	327.00	378.25
10/02/2020	291.00	301.29
11/02/2020	315.00	351.92
12/02/2020	293.00	305.41
13/02/2020	296.00	311.61

Leituras às 7horas exceto se houver indicação de outro horário. Dados brutos: sujeitos a consistência.

Fontes dos dados:



### Legenda

-  UHE Boa Esperança
-  Município de Teresina
-  Estações Fluviométricas
-  Hidrografia
-  Bacia do Parnaíba

Abaixo da cota com permanência de 95%