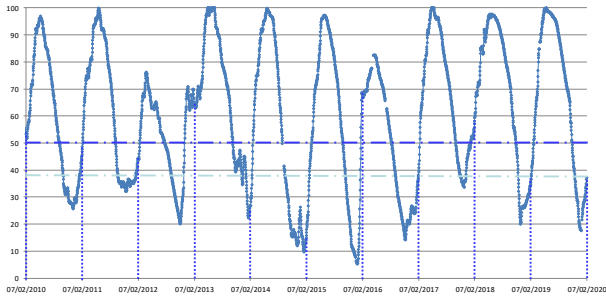


Percentual do volume útil



Teresina - 3469 0000 Responsável: ANA/CPRM Rio Parnaíba		
Data	COTA MÉDIA	VAZÃO MÉDIA
	(cm)	(m ³ /s)
03/02/2020	200	231.44
04/02/2020	201	233.97
05/02/2020	202	236.51
06/02/2020	212	262.75
07/02/2020	244	357.06

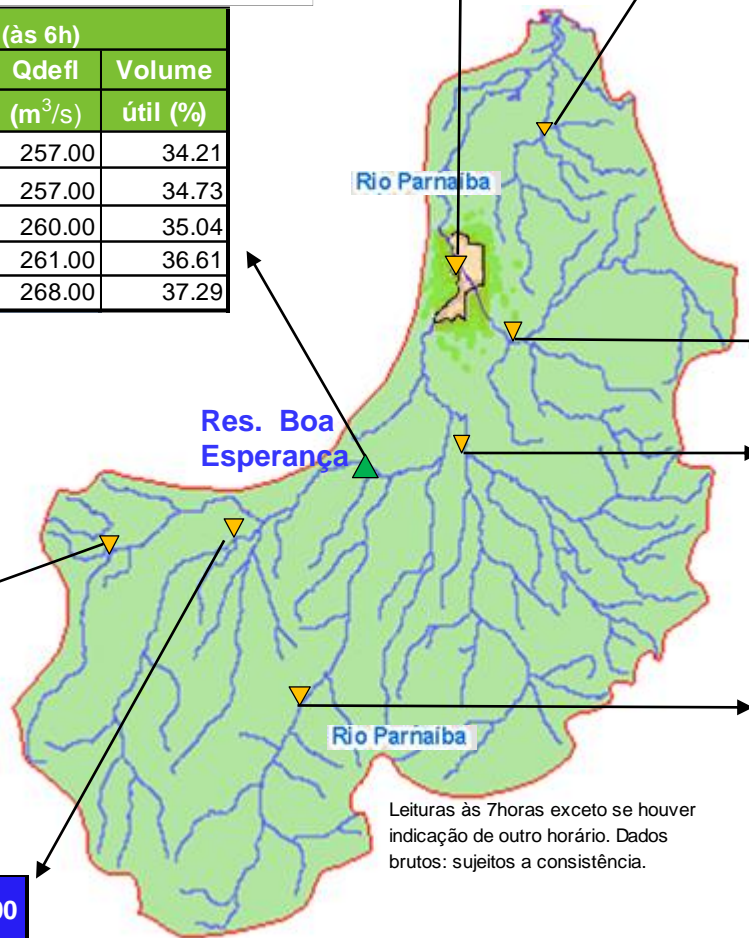
TINGUIS - 34980000 R. Piauí		
Data	Nível (cm)	Vazão (m ³ /s)
03/02/2020	231	80.56
04/02/2020	241	104.59
05/02/2020	246	117.50
06/02/2020	242	107.11
07/02/2020	252	134.02

BOA ESPERANÇA (às 6h)			
DATA	Qaflu	Qdefl	VOLUME
	(m ³ /s)	(m ³ /s)	útil (%)
02/02/2020	361.17	257.00	34.21
03/02/2020	373.00	257.00	34.73
04/02/2020	364.17	260.00	35.04
05/02/2020	469.33	261.00	36.61
* 06/02/2020	453.19	268.00	37.29

RESTRICÇÕES	
* Vazão defluente máxima de 1.600 m ³ /s em Boa Esperança.	
* Vazão máxima de 2.400 m ³ /s em Floriano.	
* Vazão máxima de 3.000 m ³ /s em Teresina.	
* Vazão defluente mínima de 240m ³ /s em Boa Esperança.	

Balsas - 34130000 Rio Parnaíba		
Data	Nível	Vazão
03/02/2020	270.00	s/inf.
04/02/2020	269.00	72.03
05/02/2020	280.00	79.98
06/02/2020	285.00	83.66
07/02/2020	279.00	79.25

SÍTIO DO VELHO - 34070000 R. Parnaíba		
Data	Nível (cm)	Vazão (m ³ /s)
03/02/2020	234.00	192.63
04/02/2020	228.00	182.55
05/02/2020	244.00	210.45
06/02/2020	250.00	221.41
07/02/2020	253.00	226.96



PRATA DO PIAUÍ - Rio Poti - ANA cód. 34770000		
DATA	COTA MÉDIA (cm)	VAZÃO MÉDIA (m ³ /s)
03/02/2020	277	192.48
04/02/2020	s/inf.	s/inf
05/02/2020	397	392.20
06/02/2020	389	373.76
07/02/2020	279	195.29

Francisco Ayres - 34600000 R.Canindé		
Data	Nível (cm)	Vazão (m ³ /s)
04/02/2020	94	9.35
05/02/2020	165	29.05
06/02/2020	s/inf.	s/inf.
07/02/2020	s/inf.	s/inf.



Cristino Castroll 34251000 Rio Gurguéia		
Data	Nível (cm)	Vazão (m ³ /s)
04/02/2020	324	14.06
05/02/2020	321	13.86
06/02/2020	293	12.02
07/02/2020	280	11.19

Leituras às 7horas exceto se houver indicação de outro horário. Dados brutos: sujeitos a consistência.

Fontes dos dados:



Legenda

-  UHE Boa Esperança
-  Município de Teresina
-  Estações Fluviométricas
-  Hidrografia
-  Bacia do Parnaíba

Abaixo da cota com permanência de 95%