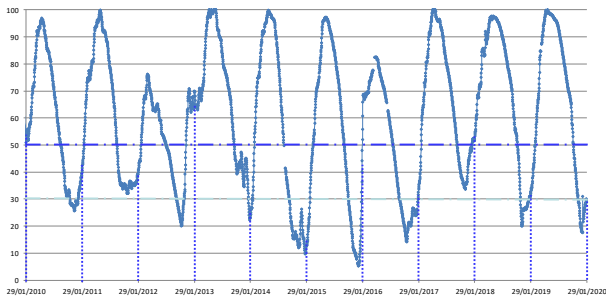


Percentual do volume útil



Teresina - 3469 0000 Responsável: ANA/CPRM Rio Parnaíba		
Data	COTA MÉDIA	VAZÃO MÉDIA
	(cm)	(m ³ /s)
25/01/2020	229	310.88
26/01/2020	226	302.06
27/01/2020	227	304.98
28/01/2020	219	282.03
29/01/2020	232	319.83

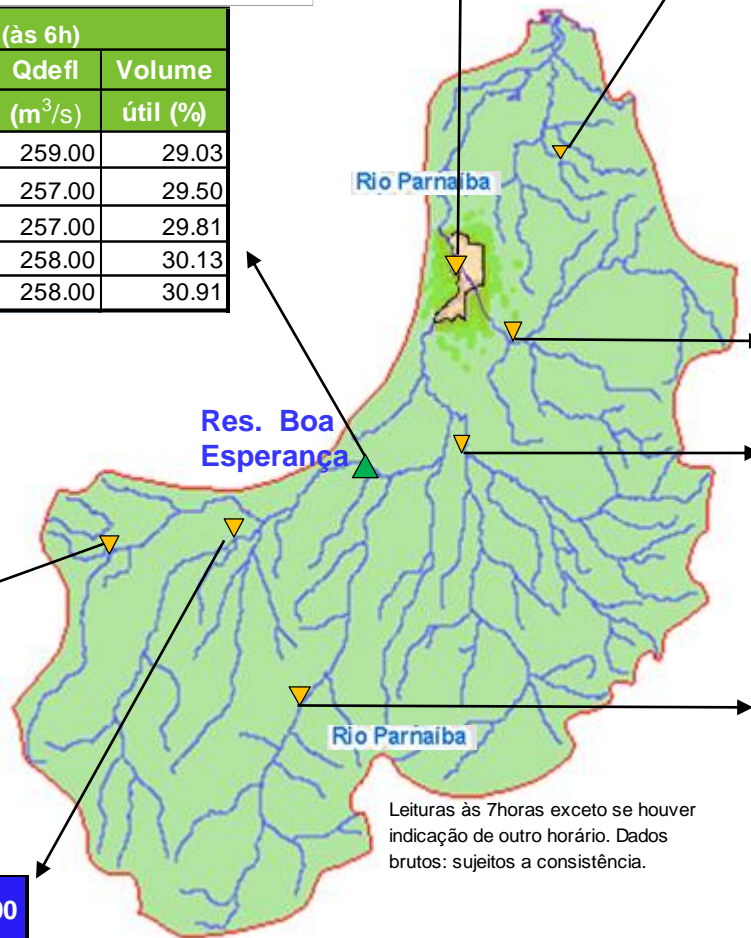
Piracuruca - 34976000 R. Piracuruca		
Data	Nível (cm)	Vazão (m ³ /s)
25/01/2020	235	1.03
26/01/2020	235	1.03
27/01/2020	235	1.03
28/01/2020	235	1.03
29/01/2020	235	1.03

BOA ESPERANÇA (às 6h)			
DATA	Qafiu	Qdefl	Volume
	(m ³ /s)	(m ³ /s)	útil (%)
24/01/2020	328.44	259.00	29.03
25/01/2020	361.17	257.00	29.50
26/01/2020	326.44	257.00	29.81
27/01/2020	327.44	258.00	30.13
* 28/01/2020	432.00	258.00	30.91

RESTRICÇÕES	
* Vazão defluente máxima de 1.600 m ³ /s em Boa Esperança.	
* Vazão máxima de 2.400 m ³ /s em Floriano.	
* Vazão máxima de 3.000 m ³ /s em Teresina.	
* Vazão defluente mínima de 240m ³ /s em Boa Esperança.	

Balsas - 34130000 Rio Parnaíba		
Data	Nível	Vazão
25/01/2020	290.00	92.68
26/01/2020	290.00	92.68
27/01/2020	293.00	94.98
28/01/2020	305.00	104.29
29/01/2020	293.00	94.98

SÍTIO DO VELHO - 34070000 R. Parnaíba		
Data	Nível (cm)	Vazão (m ³ /s)
25/01/2020	225.00	159.50
26/01/2020	237.00	180.20
27/01/2020	258.00	218.71
28/01/2020	270.00	241.99
29/01/2020	256.00	214.92



PRATA DO PIAUÍ - Rio Poti - ANA cód. 34770000		
DATA	COTA MÉDIA (cm)	VAZÃO MÉDIA (m ³ /s)
25/01/2020	148	71.29
26/01/2020	107	37.38
27/01/2020	122	48.80
28/01/2020	290	245.79
29/01/2020	215	143.46

Francisco Ayres - 34600000 R. Canindé		
Data	Nível (cm)	Vazão (m ³ /s)
26/01/2020	167	42.00
27/01/2020	195	59.82
28/01/2020	203	65.45
29/01/2020	122	19.69






Cristino Castroll 34251000 Rio Gurguéia		
Data	Nível (cm)	Vazão (m ³ /s)
26/01/2020	203	6.42
27/01/2020	221	7.43
28/01/2020	258	9.54
29/01/2020	287	12.31

Leituras às 7horas exceto se houver indicação de outro horário. Dados brutos: sujeitos a consistência.

Fontes dos dados:



Legenda

-  UHE Boa Esperança
-  Município de Teresina
-  Estações Fluviométricas
-  Hidrografia
-  Bacia do Parnaíba

Abaixo da cota com permanência de 95%