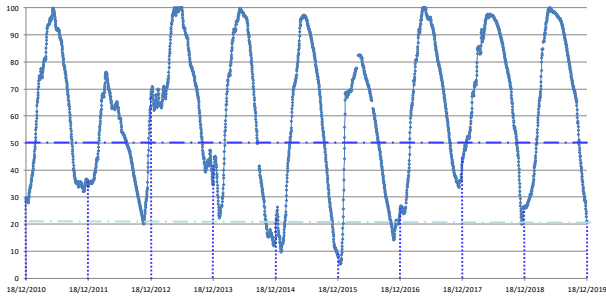


Percentual do volume útil



Teresina - 3469 0000 Responsável: ANA/CPRM Rio Parnaíba		
Data	COTA MÉDIA	VAZÃO MÉDIA
	(cm)	(m ³ /s)
15/12/2019	255	393.17
16/12/2019	274	460.09
17/12/2019	259	406.78
18/12/2019	237	335.07
19/12/2019	251	379.82

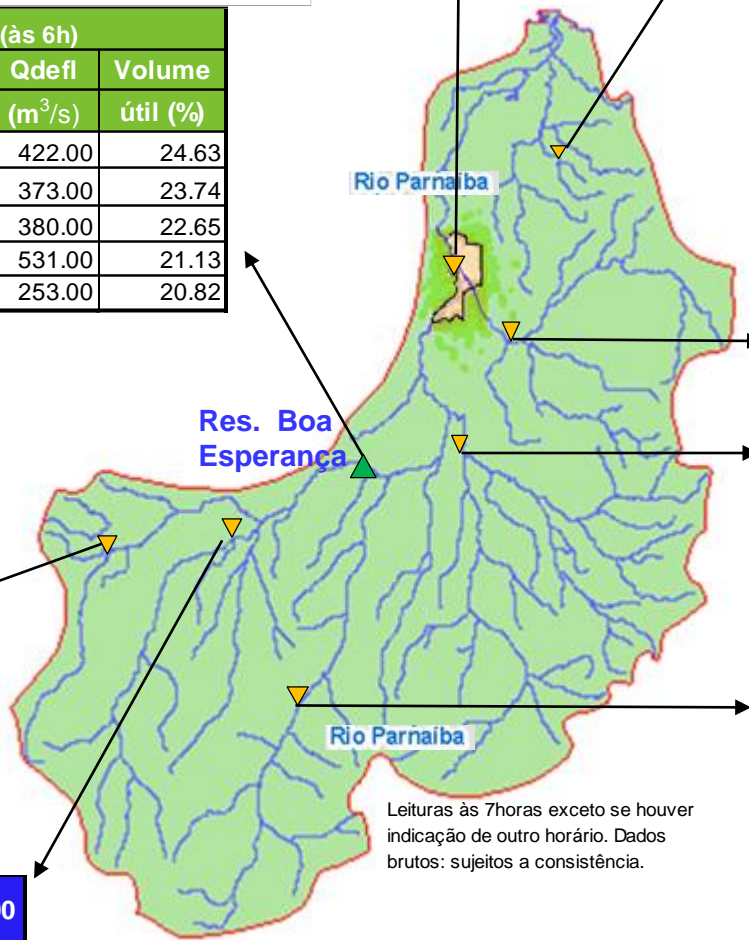
Piracuruca - 34976000 R. Piracuruca		
Data	Nível (cm)	Vazão (m ³ /s)
15/12/2019	234	0.86
16/12/2019	235	1.03
17/12/2019	234	0.86
18/12/2019	234	0.86
19/12/2019	234	0.86

BOA ESPERANÇA (às 6h)			
DATA	Qafiu	Qdefl	VOLUME
	(m ³ /s)	(m ³ /s)	útil (%)
14/12/2019	213.67	422.00	24.63
15/12/2019	176.24	373.00	23.74
16/12/2019	136.94	380.00	22.65
17/12/2019	195.00	531.00	21.13
* 18/12/2019	148.83	253.00	20.82

RESTRICÕES	
* Vazão defluente máxima de 1.600 m ³ /s em Boa Esperança.	
* Vazão máxima de 2.400 m ³ /s em Floriano.	
* Vazão máxima de 3.000 m ³ /s em Teresina.	
* Vazão defluente mínima de 240m ³ /s em Boa Esperança.	

Balsas - 34130000 Rio Parnaíba		
Data	Nível	Vazão
15/12/2019	266.00	74.89
16/12/2019	263.00	72.74
17/12/2019	259.00	69.90
18/12/2019	257.00	68.49
19/12/2019	256.00	67.78

SÍTIO DO VELHO - 34070000 R. Parnaíba		
Data	Nível (cm)	Vazão (m ³ /s)
15/12/2019	211.00	136.60
16/12/2019	206.00	128.76
17/12/2019	203.00	124.14
18/12/2019	200.00	119.58
19/12/2019	198.00	116.58



PRATA DO PIAUÍ - Rio Poti - ANA cód. 34770000		
DATA	COTA MÉDIA	VAZÃO MÉDIA
	(cm)	(m ³ /s)
15/12/2019	26	1.01
16/12/2019	23	0.56
17/12/2019	22	0.43
18/12/2019	24	0.70
19/12/2019	21	0.31

Francisco Ayres - 34600000 R. Canindé		
Data	Nível (cm)	Vazão (m ³ /s)
16/12/2019	51	0.92
17/12/2019	47	0.64
18/12/2019	46	0.58
19/12/2019	43	0.42






Cristino Castroll 34251000 Rio Gurguéia		
Data	Nível (cm)	Vazão (m ³ /s)
16/12/2019	89	0.64
17/12/2019	88	0.60
18/12/2019	88	0.60
19/12/2019	87	0.56

Leituras às 7horas exceto se houver indicação de outro horário. Dados brutos: sujeitos a consistência.

Fontes dos dados:



Legenda

-  UHE Boa Esperança
-  Município de Teresina
-  Estações Fluviométricas
-  Hidrografia
-  Bacia do Parnaíba

Abaixo da cota com permanência de 95%