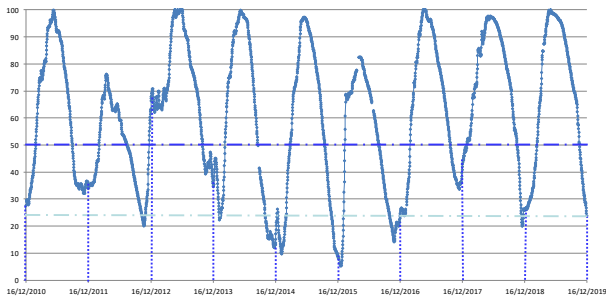


Percentual do volume útil



Teresina - 3469 0000 Responsável: ANA/CPRM Rio Parnaíba		
Data	COTA MÉDIA	VAZÃO MÉDIA
	(cm)	(m ³ /s)
12/12/2019	217	276.45
13/12/2019	207	249.44
14/12/2019	207	249.44
15/12/2019	255	393.17
16/12/2019	274	460.09

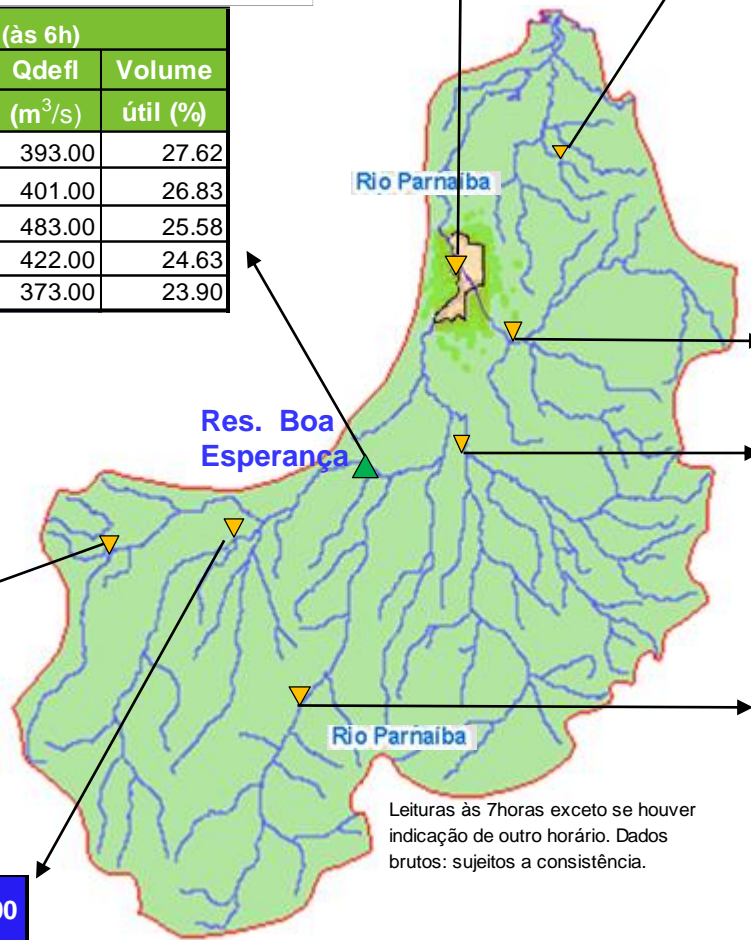
Piracuruca - 34976000 R. Piracuruca		
Data	Nível (cm)	Vazão (m ³ /s)
12/12/2019	235	1.03
13/12/2019	235	1.03
14/12/2019	236	1.21
15/12/2019	234	0.86
16/12/2019	235	1.03

BOA ESPERANÇA (às 6h)			
DATA	Qafiu	Qdefi	Volume
	(m ³ /s)	(m ³ /s)	útil (%)
11/12/2019	219.39	393.00	27.62
12/12/2019	227.39	401.00	26.83
13/12/2019	205.22	483.00	25.58
14/12/2019	213.67	422.00	24.63
* 15/12/2019	210.96	373.00	23.90

RESTRICÕES	
* Vazão defluente máxima de 1.600 m ³ /s em Boa Esperança.	
* Vazão máxima de 2.400 m ³ /s em Floriano.	
* Vazão máxima de 3.000 m ³ /s em Teresina.	
* Vazão defluente mínima de 240m ³ /s em Boa Esperança.	

Balsas - 34130000 Rio Parnaíba		
Data	Nível	Vazão
12/12/2019	271.00	78.52
13/12/2019	270.00	77.79
14/12/2019	266.00	74.89
15/12/2019	266.00	74.89
16/12/2019	263.00	72.74

SÍTIO DO VELHO - 34070000 R. Parnaíba		
Data	Nível (cm)	Vazão (m ³ /s)
12/12/2019	224.00	157.82
13/12/2019	229.00	166.29
14/12/2019	216.00	144.62
15/12/2019	211.00	136.60
16/12/2019	206.00	128.76



PRATA DO PIAUÍ - Rio Poti - ANA cód. 34770000		
DATA	COTA MÉDIA	VAZÃO MÉDIA
	(cm)	(m ³ /s)
12/12/2019	40	4.03
13/12/2019	31	1.94
14/12/2019	28	1.36
15/12/2019	26	1.01
16/12/2019	23	0.56

Francisco Ayres - 34600000 R. Canindé		
Data	Nível (cm)	Vazão (m ³ /s)
13/12/2019	84	6.18
14/12/2019	67	2.75
15/12/2019	56	1.37
16/12/2019	51	0.92






Cristino Castroll 34251000 Rio Gurguéia		
Data	Nível (cm)	Vazão (m ³ /s)
13/12/2019	92	0.77
14/12/2019	91	0.73
15/12/2019	90	0.69
16/12/2019	89	0.64

Leituras às 7horas exceto se houver indicação de outro horário. Dados brutos: sujeitos a consistência.

Fontes dos dados:



Legenda

-  UHE Boa Esperança
-  Município de Teresina
-  Estações Fluviométricas
-  Hidrografia
-  Bacia do Parnaíba

Abaixo da cota com permanência de 95%