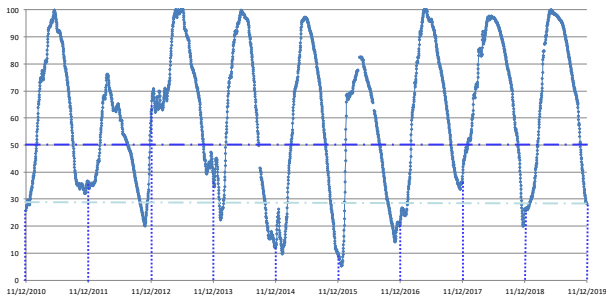


Percentual do volume útil



Teresina - 3469 0000 Responsável: ANA/CPRM Rio Parnaíba		
Data	COTA MÉDIA	VAZÃO MÉDIA
	(cm)	(m <sup>3</sup> /s)
07/12/2019	241	347.54
08/12/2019	252	383.14
09/12/2019	247	366.72
10/12/2019	208	252.07
11/12/2019	201	233.97

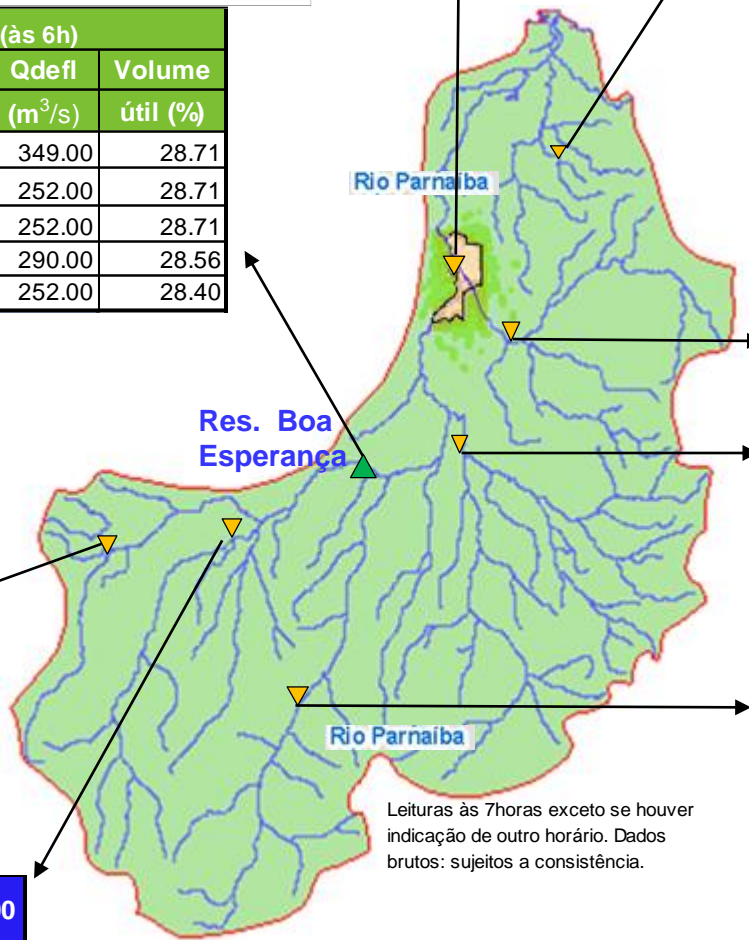
Piracuruca - 34976000 R. Piracuruca		
Data	Nível (cm)	Vazão (m <sup>3</sup> /s)
07/12/2019	234	0.86
08/12/2019	234	0.86
09/12/2019	235	1.03
10/12/2019	235	1.03
11/12/2019	235	1.03

BOA ESPERANÇA (às 6h)			
DATA	Qafiu	Qdefi	Volume
	(m <sup>3</sup> /s)	(m <sup>3</sup> /s)	útil (%)
06/12/2019	244.83	349.00	28.71
07/12/2019	252.00	252.00	28.71
08/12/2019	252.00	252.00	28.71
09/12/2019	255.28	290.00	28.56
* 10/12/2019	217.00	252.00	28.40

RESTRICÇÕES	
* Vazão defluente máxima de 1.600 m <sup>3</sup> /s em Boa Esperança.	
* Vazão máxima de 2.400 m <sup>3</sup> /s em Floriano.	
* Vazão máxima de 3.000 m <sup>3</sup> /s em Teresina.	
* Vazão defluente mínima de 240m <sup>3</sup> /s em Boa Esperança.	

Balsas - 34130000 Rio Parnaíba		
Data	Nível	Vazão
07/12/2019	280.00	85.15
08/12/2019	273.00	79.98
09/12/2019	270.00	77.79
10/12/2019	266.00	74.89
11/12/2019	269.00	77.06

SÍTIO DO VELHO - 34070000 R. Parnaíba		
Data	Nível (cm)	Vazão (m <sup>3</sup> /s)
07/12/2019	210.00	135.02
08/12/2019	213.00	139.79
09/12/2019	215.00	143.00
10/12/2019	214.00	141.39
11/12/2019	217.00	146.25



PRATA DO PIAUÍ - Rio Poti - ANA cód. 34770000		
DATA	COTA MÉDIA	VAZÃO MÉDIA
	(cm)	(m <sup>3</sup> /s)
07/12/2019	47	5.95
08/12/2019	34	2.58
09/12/2019	29	1.55
10/12/2019	27	1.18
11/12/2019	27	1.18

Francisco Ayres - 34600000 R. Canindé		
Data	Nível (cm)	Vazão (m <sup>3</sup> /s)
08/12/2019	65	2.46
09/12/2019	64	2.31
10/12/2019	183	51.81
11/12/2019	178	48.64






Cristino Castroll 34251000 Rio Gurguéia		
Data	Nível (cm)	Vazão (m <sup>3</sup> /s)
08/12/2019	89	0.64
09/12/2019	92	0.77
10/12/2019	95	0.90
11/12/2019	112	1.69

Leituras às 7horas exceto se houver indicação de outro horário. Dados brutos: sujeitos a consistência.

Fontes dos dados:



### Legenda

-  UHE Boa Esperança
-  Município de Teresina
-  Estações Fluviométricas
-  Hidrografia
-  Bacia do Parnaíba

Abaixo da cota com permanência de 95%