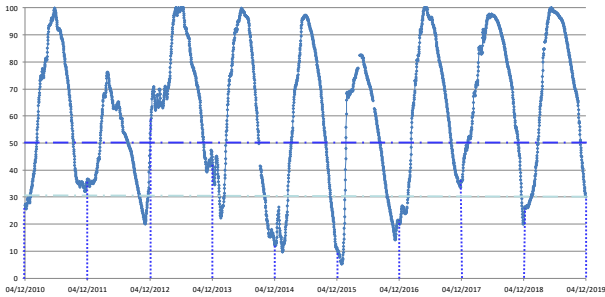


Percentual do volume útil



Teresina - 3469 0000 Responsável: ANA/CPRM Rio Parnaíba		
Data	COTA MÉDIA	VAZÃO MÉDIA
	(cm)	(m ³ /s)
30/11/2019	228	307.92
01/12/2019	222	290.52
02/12/2019	221	287.68
03/12/2019	210	257.38
04/12/2019	206	246.82

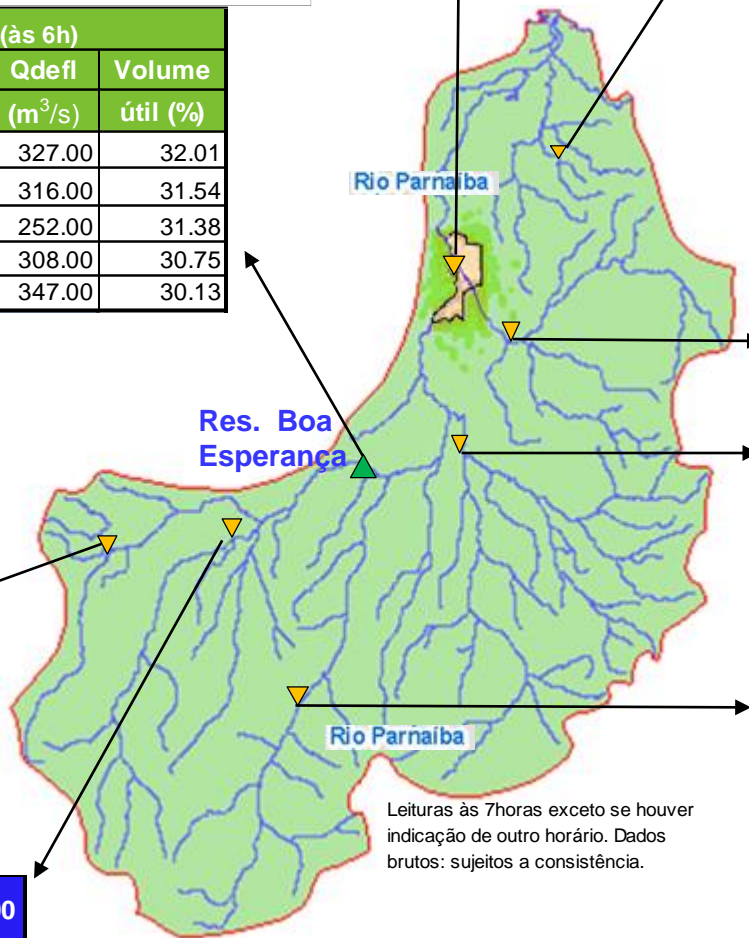
Piracuruca - 34976000 R. Piracuruca		
Data	Nível (cm)	Vazão (m ³ /s)
30/11/2019	234	0.86
01/12/2019	234	0.86
02/12/2019	234	0.86
03/12/2019	234	0.86
04/12/2019	235	1.03

BOA ESPERANÇA (às 6h)			
DATA	Qaf lu	Qdefl	Volume
	(m ³ /s)	(m ³ /s)	útil (%)
29/11/2019	188.11	327.00	32.01
30/11/2019	211.83	316.00	31.54
01/12/2019	217.28	252.00	31.38
02/12/2019	169.11	308.00	30.75
* 03/12/2019	208.11	347.00	30.13

RESTRICÇÕES	
* Vazão defluente máxima de 1.600 m ³ /s em Boa Esperança.	
* Vazão máxima de 2.400 m ³ /s em Floriano.	
* Vazão máxima de 3.000 m ³ /s em Teresina.	
* Vazão defluente mínima de 240m ³ /s em Boa Esperança.	

Balsas - 34130000 Rio Parnaíba		
Data	Nível	Vazão
30/11/2019	261.00	71.31
01/12/2019	260.00	70.60
02/12/2019	261.00	71.31
03/12/2019	260.00	70.60
04/12/2019	262.00	72.03

SÍTIO DO VELHO - 34070000 R. Parnaíba		
Data	Nível (cm)	Vazão (m ³ /s)
30/11/2019	204.00	125.67
01/12/2019	203.00	124.14
02/12/2019	200.00	119.58
03/12/2019	216.00	144.62
04/12/2019	213.00	139.79



PRATA DO PIAUÍ - Rio Poti - ANA cód. 34770000		
DATA	COTA MÉDIA	VAZÃO MÉDIA
	(cm)	(m ³ /s)
30/11/2019	23	0.56
01/12/2019	15	0.00
02/12/2019	20	0.20
03/12/2019	19	0.11
04/12/2019	15	0.00

Francisco Ayres - 34600000 R. Canindé		
Data	Nível (cm)	Vazão (m ³ /s)
01/12/2019	31	0.06
02/12/2019	33	0.09
03/12/2019	33	0.09
04/12/2019	64	2.31






Cristino Castroll 34251000 Rio Gurguéia		
Data	Nível (cm)	Vazão (m ³ /s)
01/12/2019	96	0.95
02/12/2019	95	0.90
03/12/2019	93	0.82
04/12/2019	92	0.77

Leituras às 7horas exceto se houver indicação de outro horário. Dados brutos: sujeitos a consistência.

Fontes dos dados:



Legenda

-  UHE Boa Esperança
-  Município de Teresina
-  Estações Fluviométricas
-  Hidrografia
-  Bacia do Parnaíba

Abaixo da cota com permanência de 95%