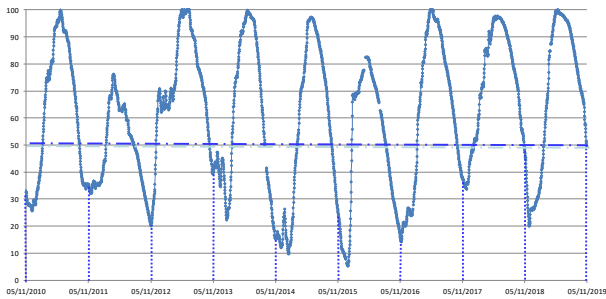


Percentual do volume útil



Teresina - 3469 0000 Responsável: ANA/CPRM Rio Parnaíba		
Data	COTA MÉDIA	VAZÃO MÉDIA
	(cm)	(m ³ /s)
01/11/2019	238	338.17
02/11/2019	284	497.63
03/11/2019	287	509.22
04/11/2019	275	463.77
05/11/2019	209	254.72

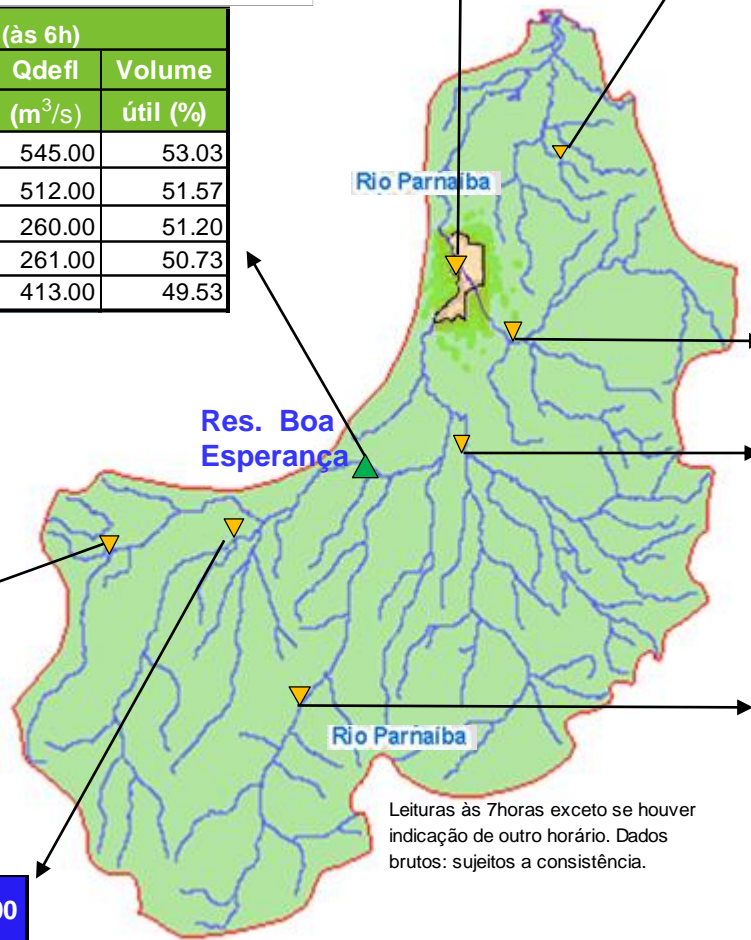
Piracuruca - 34976000 R. Piracuruca		
Data	Nível (cm)	Vazão (m ³ /s)
01/11/2019	234	0.86
02/11/2019	234	0.86
03/11/2019	235	1.03
04/11/2019	235	1.03
05/11/2019	234	0.86

BOA ESPERANÇA (às 6h)			
DATA	Qafiu	Qdefl	Volume
	(m ³ /s)	(m ³ /s)	útil (%)
31/10/2019	174.63	545.00	53.03
01/11/2019	187.93	512.00	51.57
02/11/2019	178.98	260.00	51.20
03/11/2019	156.83	261.00	50.73
* 04/11/2019	146.80	413.00	49.53

RESTRICÇÕES	
* Vazão defluente máxima de 1.600 m ³ /s em Boa Esperança.	
* Vazão máxima de 2.400 m ³ /s em Floriano.	
* Vazão máxima de 3.000 m ³ /s em Teresina.	
* Vazão defluente mínima de 240m ³ /s em Boa Esperança.	

Balsas - 34130000 Rio Parnaíba		
Data	Nível	Vazão
01/11/2019	251.00	64.30
02/11/2019	251.00	64.30
03/11/2019	250.00	63.61
04/11/2019	253.00	65.69
05/11/2019	255.00	67.08

SÍTIO DO VELHO - 34070000 R. Parnaíba		
Data	Nível (cm)	Vazão (m ³ /s)
01/11/2019	195.00	112.14
02/11/2019	193.00	109.21
03/11/2019	191.00	106.32
04/11/2019	191.00	106.32
05/11/2019	191.00	106.32



PRATA DO PIAUÍ - Rio Poti - ANA cód. 34770000		
DATA	COTA MÉDIA	VAZÃO MÉDIA
	(cm)	(m ³ /s)
01/11/2019	18	0.04
02/11/2019	s/inf.	s/inf.
03/11/2019	s/inf.	s/inf.
04/11/2019	s/inf.	s/inf.
05/11/2019	15	0.00

Francisco Ayres - 34600000 R. Canindé		
Data	Nível (cm)	Vazão (m ³ /s)
02/11/2019	s/inf.	s/inf.
03/11/2019	s/inf.	s/inf.
04/11/2019	s/inf.	s/inf.
05/11/2019	s/inf.	s/inf.




Cristino Castroll 34251000 Rio Gurguéia		
Data	Nível (cm)	Vazão (m ³ /s)
02/11/2019	112	1.69
03/11/2019	112	1.69
04/11/2019	105	1.36
05/11/2019	102	1.22

Leituras às 7horas exceto se houver indicação de outro horário. Dados brutos: sujeitos a consistência.

Fontes dos dados:



Legenda

-  UHE Boa Esperança
-  Município de Teresina
-  Estações Fluviométricas
-  Hidrografia
-  Bacia do Parnaíba

Abaixo da cota com permanência de 95%