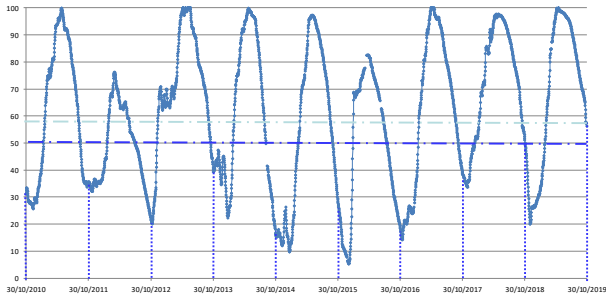


Percentual do volume útil



Teresina - 3469 0000 Responsável: ANA/CPRM Rio Parnaíba		
Data	COTA MÉDIA	VAZÃO MÉDIA
	(cm)	(m ³ /s)
26/10/2019	293	532.82
27/10/2019	289	517.02
28/10/2019	278	474.91
29/10/2019	216	273.68
30/10/2019	194	216.60

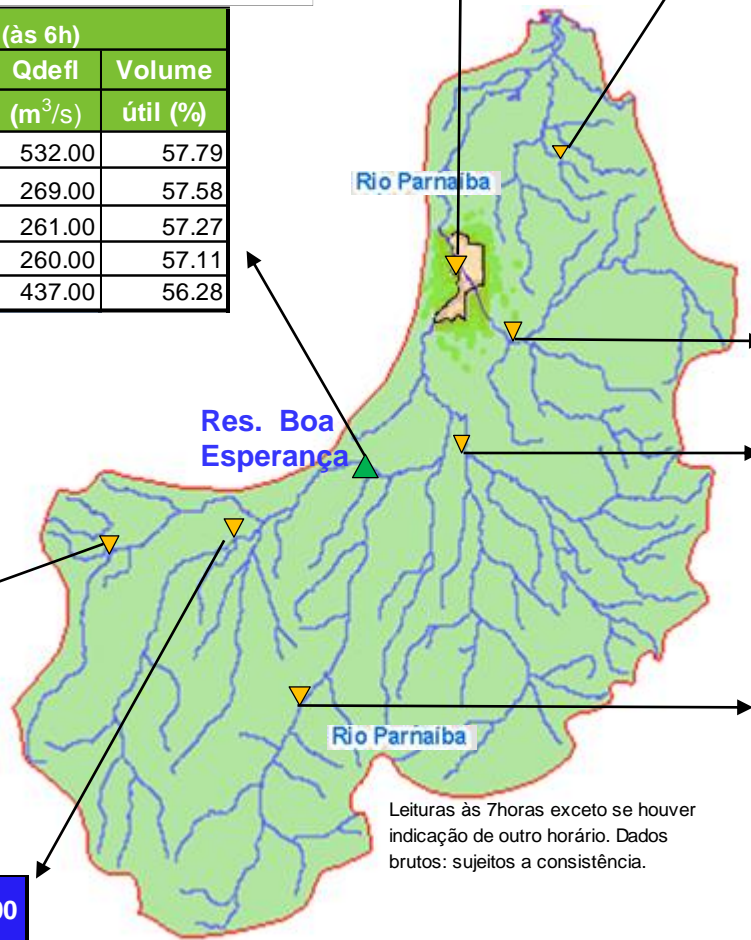
Piracuruca - 34976000 R. Piracuruca		
Data	Nível (cm)	Vazão (m ³ /s)
26/10/2019	234	0.86
27/10/2019	235	1.03
28/10/2019	234	0.86
29/10/2019	235	1.03
30/10/2019	234	0.86

BOA ESPERANÇA (às 6h)			
DATA	Qafiu	Qdefi	Volume
	(m ³ /s)	(m ³ /s)	útil (%)
25/10/2019	196.35	532.00	57.79
26/10/2019	222.70	269.00	57.58
27/10/2019	191.56	261.00	57.27
28/10/2019	225.28	260.00	57.11
* 29/10/2019	252.00	437.00	56.28

RESTRIÇÕES	
* Vazão defluente máxima de 1.600 m ³ /s em Boa Esperança.	
* Vazão máxima de 2.400 m ³ /s em Floriano.	
* Vazão máxima de 3.000 m ³ /s em Teresina.	
* Vazão defluente mínima de 240m ³ /s em Boa Esperança.	

Balsas - 34130000 Rio Parnaíba		
Data	Nível	Vazão
26/10/2019	268.00	76.34
27/10/2019	265.00	74.17
28/10/2019	260.00	70.60
29/10/2019	258.00	69.19
30/10/2019	255.00	67.08

SÍTIO DO VELHO - 34070000 R. Parnaíba		
Data	Nível (cm)	Vazão (m ³ /s)
26/10/2019	209.00	133.44
27/10/2019	206.00	128.76
28/10/2019	210.00	135.02
29/10/2019	210.00	135.02
30/10/2019	203.00	124.14



PRATA DO PIAUÍ - Rio Poti - ANA cód. 34770000		
DATA	COTA MÉDIA	VAZÃO MÉDIA
	(cm)	(m ³ /s)
26/10/2019	22	0.43
27/10/2019	21	0.31
28/10/2019	21	0.31
29/10/2019	19	0.11
30/10/2019	14	0.00

Francisco Ayres - 34600000 R. Canindé		
Data	Nível (cm)	Vazão (m ³ /s)
27/10/2019	s/inf.	s/inf.
28/10/2019	s/inf.	s/inf.
29/10/2019	s/inf.	s/inf.
30/10/2019	s/inf.	s/inf.






Cristino Castroll 34251000 Rio Gurguéia		
Data	Nível (cm)	Vazão (m ³ /s)
27/10/2019	93	0.82
28/10/2019	121	2.12
29/10/2019	157	3.95
30/10/2019	168	4.53

Leituras às 7horas exceto se houver indicação de outro horário. Dados brutos: sujeitos a consistência.

Fontes dos dados:



Legenda

-  UHE Boa Esperança
-  Município de Teresina
-  Estações Fluviométricas
-  Hidrografia
-  Bacia do Parnaíba

Abaixo da cota com permanência de 95%