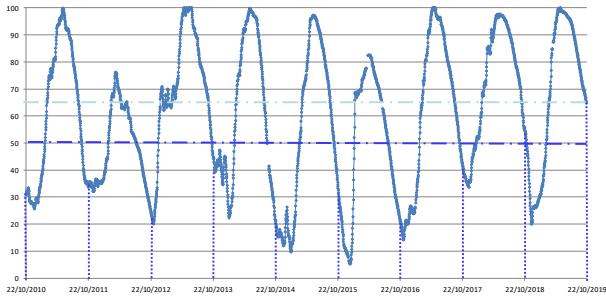


Percentual do volume útil



Teresina - 3469 0000 Responsável: ANA/CPRM Rio Parnaíba		
Data	COTA MÉDIA	VAZÃO MÉDIA
	(cm)	(m <sup>3</sup> /s)
18/10/2019	186	197.65
19/10/2019	187	199.96
20/10/2019	187	199.96
21/10/2019	188	202.3
22/10/2019	188	202.3

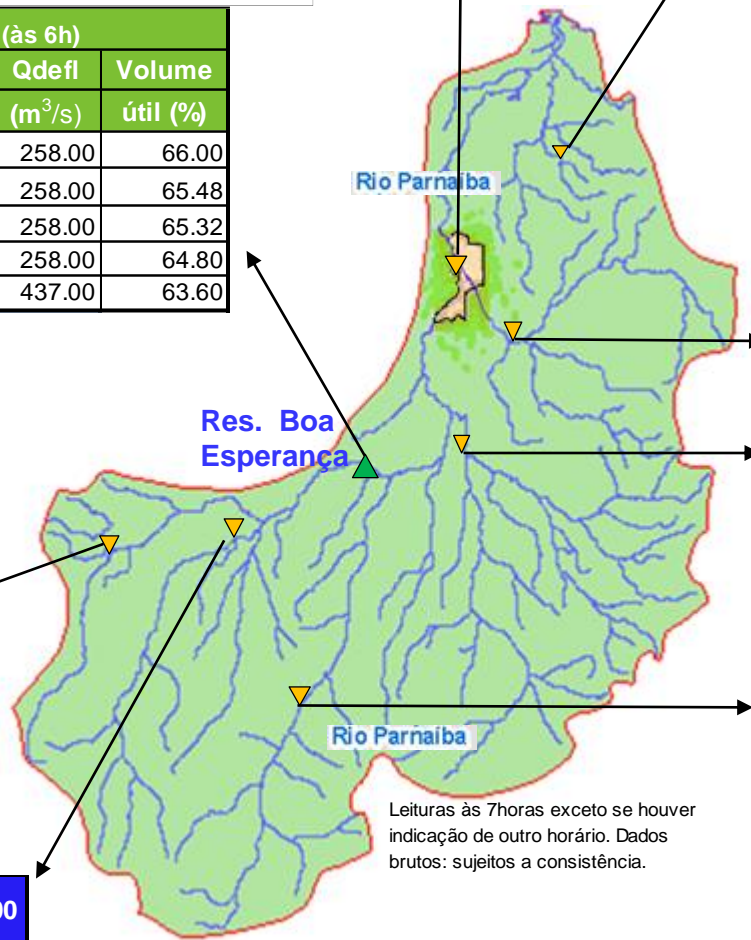
Piracuruca - 34976000 R. Piracuruca		
Data	Nível (cm)	Vazão (m <sup>3</sup> /s)
18/10/2019	235	1.03
19/10/2019	234	0.86
20/10/2019	235	1.03
21/10/2019	235	1.03
22/10/2019	235	1.03

BOA ESPERANÇA (às 6h)			
DATA	Qafiu	Qdefi	Volume
	(m <sup>3</sup> /s)	(m <sup>3</sup> /s)	útil (%)
17/10/2019	188.56	258.00	66.00
18/10/2019	142.00	258.00	65.48
19/10/2019	223.00	258.00	65.32
20/10/2019	142.00	258.00	64.80
* 21/10/2019	170.80	437.00	63.60

RESTRICÇÕES	
* Vazão defluente máxima de 1.600 m <sup>3</sup> /s em Boa Esperança.	
* Vazão máxima de 2.400 m <sup>3</sup> /s em Floriano.	
* Vazão máxima de 3.000 m <sup>3</sup> /s em Teresina.	
* Vazão defluente mínima de 240m <sup>3</sup> /s em Boa Esperança.	

Balsas - 34130000 Rio Parnaíba		
Data	Nível	Vazão
18/10/2019	254.00	66.38
19/10/2019	254.00	66.38
20/10/2019	253.00	65.69
21/10/2019	251.00	64.30
22/10/2019	253.00	65.69

SÍTIO DO VELHO - 34070000 R. Parnaíba		
Data	Nível (cm)	Vazão (m <sup>3</sup> /s)
18/10/2019	188.00	102.03
19/10/2019	188.00	102.03
20/10/2019	188.00	102.03
21/10/2019	188.00	102.03
22/10/2019	191.00	106.32



PRATA DO PIAUÍ - Rio Poti - ANA cód. 34770000		
DATA	COTA MÉDIA	VAZÃO MÉDIA
	(cm)	(m <sup>3</sup> /s)
18/10/2019	13	0.00
19/10/2019	12	0.00
20/10/2019	14	0.00
21/10/2019	13	0.00
22/10/2019	17	0.00

Francisco Ayres - 34600000 R. Canindé		
Data	Nível (cm)	Vazão (m <sup>3</sup> /s)
19/10/2019	34	0.11
20/10/2019	33	0.09
21/10/2019	39	0.26
22/10/2019	37	0.19






Cristino Castroll 34251000 Rio Gurguéia		
Data	Nível (cm)	Vazão (m <sup>3</sup> /s)
19/10/2019	89	0.64
20/10/2019	89	0.64
21/10/2019	89	0.64
22/10/2019	89	0.64

Leituras às 7horas exceto se houver indicação de outro horário. Dados brutos: sujeitos a consistência.

Fontes dos dados:



**Legenda**

-  UHE Boa Esperança
-  Município de Teresina
-  Estações Fluviométricas
-  Hidrografia
-  Bacia do Parnaíba

Abaixo da cota com permanência de 95%